



Suprema Corte De Justicia de la República Dominicana

Programa de Modernización de Jurisdicción de Tierras

Municipio

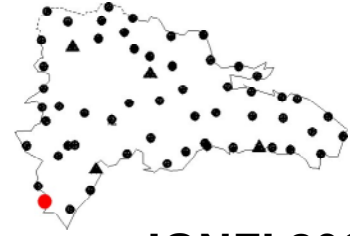
Cabo Rojo

Provincia

Pedernales

Alcoa 2

ALC2



IGNFI 2002

**Red de los Puntos fijos de
Materialización Tradicional**

Coordenadas geográficas

Elipsoide : IAG- GRS80

-71°40'27"17903

17°54'17"33034

-17.64 m

longitud

latitud

Altura elipsoid

Coordenadas cartesianas en el ITRF 2000

1908885.539 m

-5763235.596 m

1948356.80 m

X

Y

Z

Coordenadas planas en el ITRF 2000

1981688.45 m

216664.94 m

Proyeccion MTU fuseau 19

Xplano

Yplano



Observaciones 2002

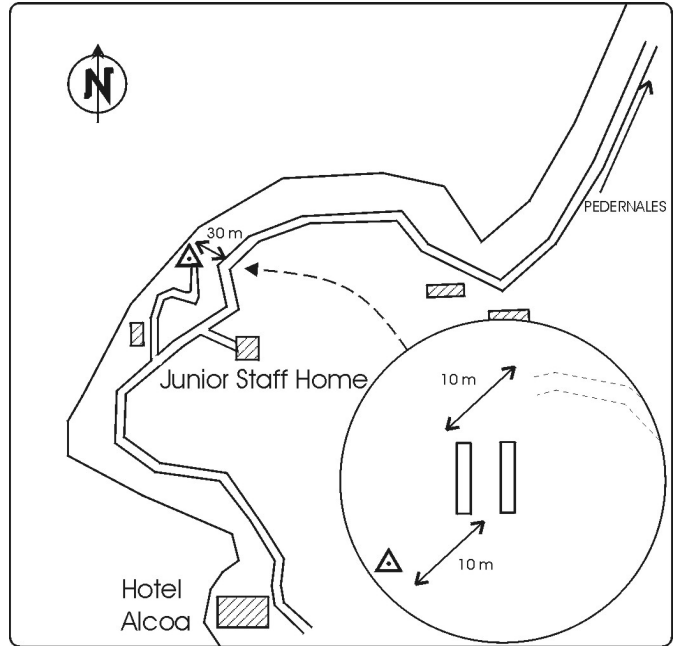
software de cálculo : Trimble Total Control 2.5
Geolab 3.2

tempo de observación : 6 horas

cadencia : 30 s

precisión planimetrica : 0.007 m

precisión altimetrica : 0.018 m



TEXTO



: marca geodesica

18.8m

: distancia en metro



: casa



: poste



: tribuna de cancha



: mata



: Declive, talud

Hoja al 1:50 000 : Cabo Rojo
revisada en (1988)

Dirección

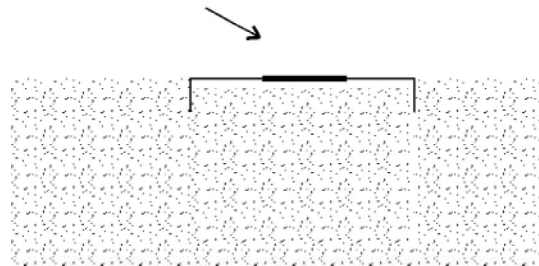
Al "Cabo Rojo"

Itinerario

Saliendo de Pedernales, al km 11, antes del puente, doblar a mano derecha. A 400 m al Norte del Hotel Alcoa, seguir hacia el fin una carretera antigua. El punto se ubica acerca de las ruinas, a unos 100 m de la punta de Cabo rojo

fecha de construcción : 1955

Disco empotrado en la roca



MATERIALIZACIÓN

Disco de Bronce de Ø 50mm empotrado en una roca coralina

Fijación antigua en Datum NAD 1927

-71°40'28"6935

17°54'14"8889

10.28 m

Longitud

Latitud

elevación