



Suprema Corte De Justicia de la República Dominicana

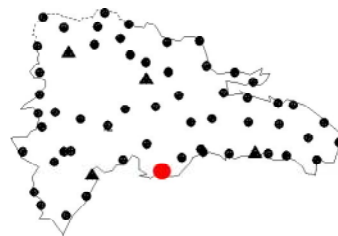
Programa de Modernización de Jurisdicción de Tierras

Municipio

Baní

Provincia

Peravia



IGNFI 2002

BANI

Red de los Puntos fijos de
Materialización Tradicional

Coordenadas geográficas

Elipsoide : IAG- GRS80

-70°20'23"47406

18°16'48"81932

28.06 m

longitud

latitud

Altura elipsoid

Coordenadas cartesianas en el ITRF 2000

2038249.100 m

-5705109.970 m

1987867.82 m

X

Y

Z

Coordenadas planas en el ITRF 2000

2021708.76 m

358374.84 m

Projeccion MTU fuseau 19

Xplano

Yplano



Observaciones 2002

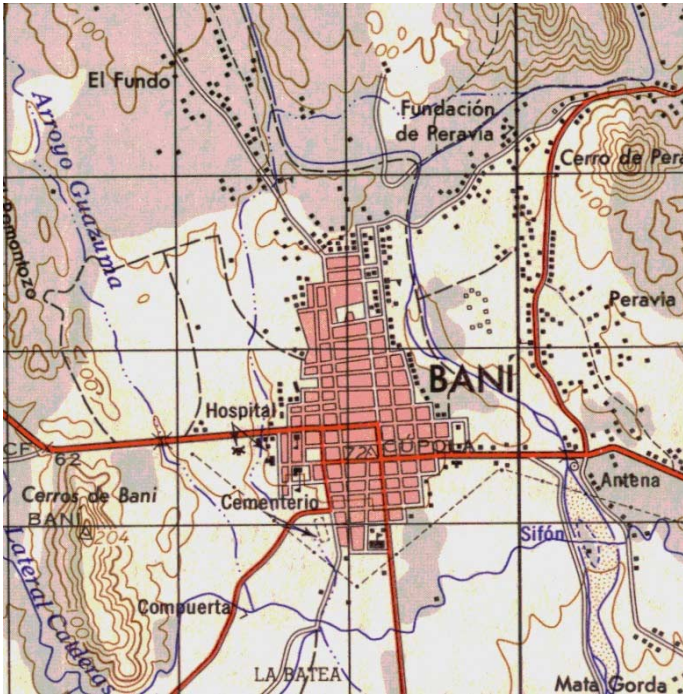
software de cálculo : Trimble Total Control 2.5
Geolab 3.2

tempo de observación : 6 horas

cadencia : 30 s

precisión planimetrica : 0.006 m

precisión altimetrica : 0.017 m



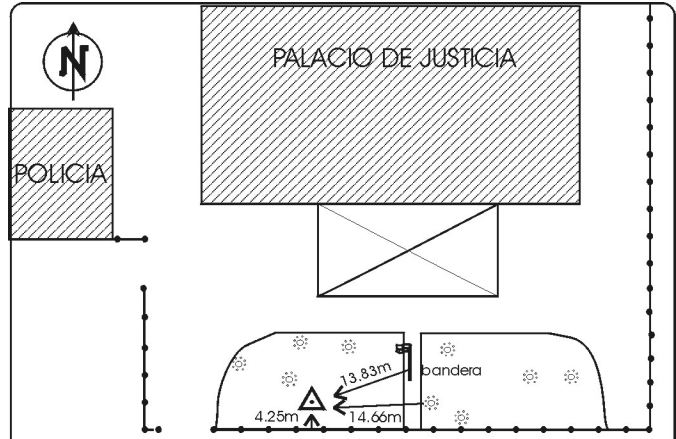
Hoja al 1:50 000 : Bani
revisada en (1988)

Dirección

Jardín del Palacio de Justicia

Itinerario

Parte Oeste de Bani



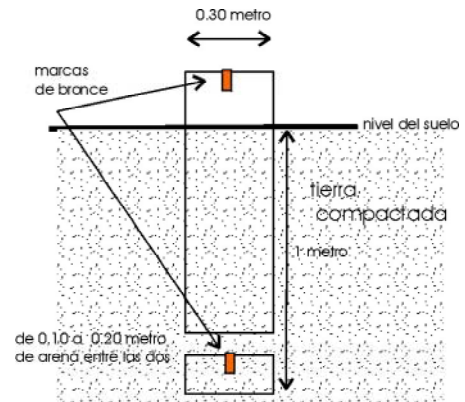
← AZUA Carretera Nacional n°2 Centro Ciudad →



TEXTO

- : marca geodesica
- : distancia en metro
- : casa
- : poste
- : tribuna de cancha
- : mata
- : Declive, talud

fecha de construcción : Octubre 2002



MATERIALIZACIÓN

Marca de Bronce de Ø 12mm implantada en el centro de un mojón de concreto

Fijación antigua en Datum NAD 1927

m

Longitud

Latitud

elevación