



Suprema Corte De Justicia de la República Dominicana

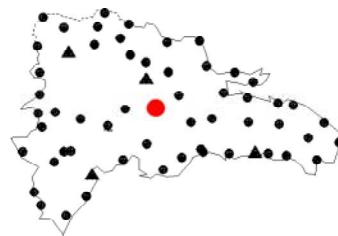
Programa de Modernización de Jurisdicción de Tierras

Municipio

Bonao

Provincia

Monseñor Nouel



IGNFI 2002

BNAO

Red de los Puntos fijos de Materialización Tradicional

Coordenadas geográficas

Elipsoide : IAG- GRS80

-70°23'39"75946

18°56'22"20018

132.24 m

longitud

latitud

Altura elipsoid

Coordenadas cartesianas en el ITRF 2000

2025038.219 m

-5685202.581 m

2057059.24 m

X

Y

Z

Coordenadas planas en el ITRF 2000

2094713.23 m

353177.42 m

Proyeccion MTU fuseau 19

Xplano

Yplano

Observaciones 2002

software de cálculo : Trimble Total Control 2.5
Geolab 3.2

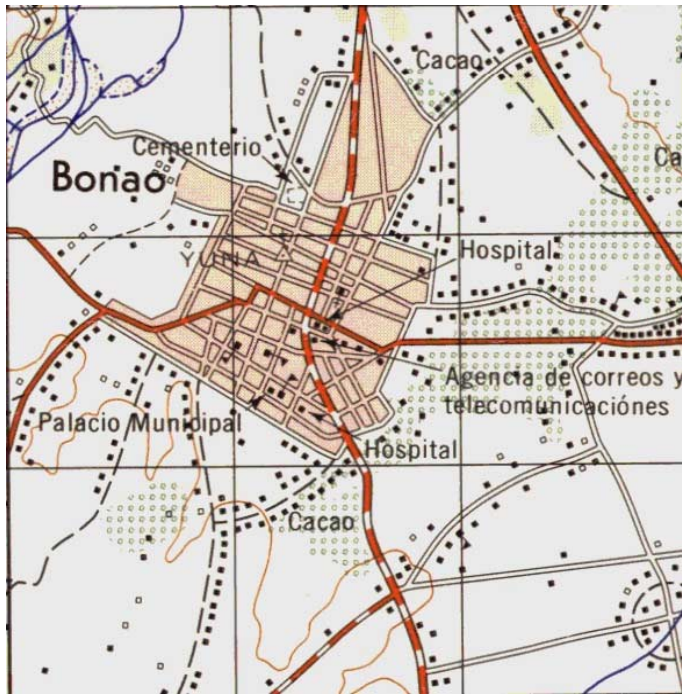
tempo de observación : 6 horas

cadencia : 30 s

precisión planimetrica : 0.010 m

precisión altimetrica : 0.024 m





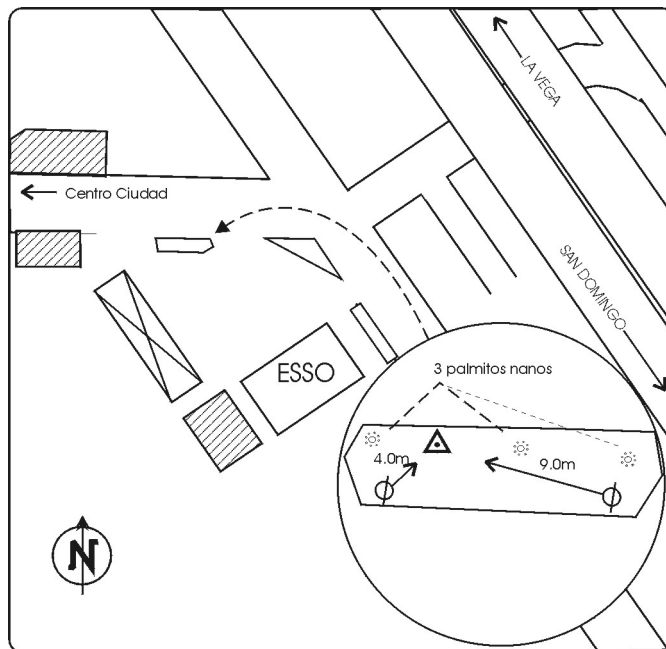
Hoja al 1:50 000 : Bonao
revisada en (1988)

Dirección

Entrada de la bomba ESSO

Itinerario

Desde Santo Domingo, llegando por la autopista, seguir la segunda salida hacia el centro. A la entrada de la ciudad se ubica la cruce de la bomba.



TEXTO



: marca geodesica



18.8m : distancia en metro



: casa



: poste



: tribuna de cancha

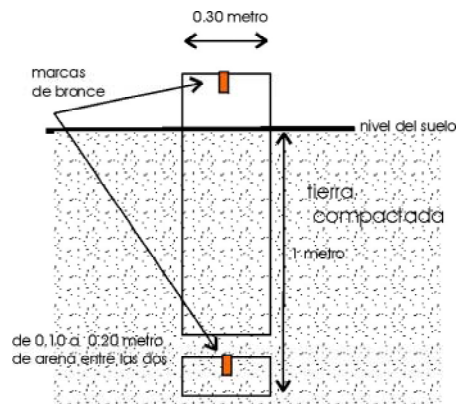


: mata



: Declive, talud

fecha de construcción : Octubre 2002



MATERIALIZACIÓN

Marca de Bronce de Ø 12mm implantada en el centro de un mojón de concreto

Fijación antigua en Datum NAD 1927

m

Longitud

Latitud

elevación