



# Suprema Corte De Justicia de la República Dominicana

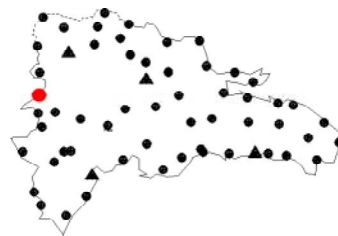
## Programa de Modernización de Jurisdicción de Tierras

Municipio

# Bánica

Provincia

## Elías Pina



**IGNFI 2002**

# BNCA

## Red de los Puntos fijos de Materialización Tradicional

### Coordenadas geográficas

**Elipsoide : IAG- GRS80**

-71°41'56"11704

19°04'52"64272

254.49 m

longitud

latitud

Altura elipsoid

### Coordenadas cartesianas en el ITRF 2000

1893511.388 m

-5725087.986 m

2071938.50 m

X

Y

Z

### Coordenadas planas en el ITRF 2000

2112009.87 m

215993.88 m

**Proyeccion MTU fuseau 19**

*Xplano*

*Yplano*

### Observaciones 2002

software de cálculo : Trimble Total Control 2.5  
Geolab 3.2

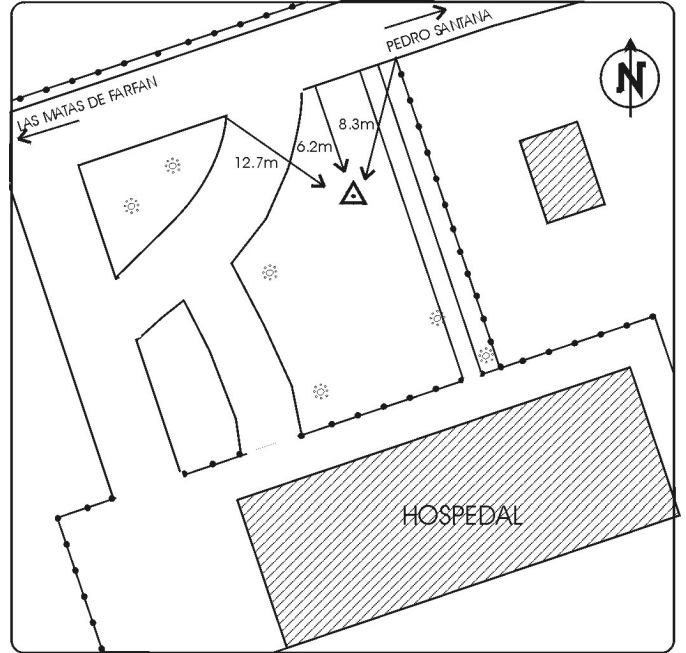
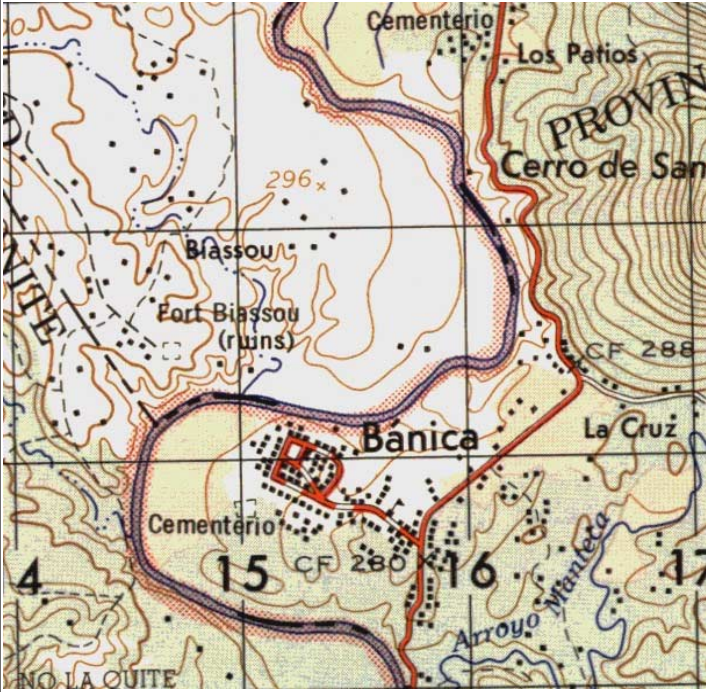
tempo de observación : 6 horas

cadencia : 30 s

precisión planimetrica : 0.009 m

precisión altimetrica : 0.023 m





**TEXTO**

- : marca geodesica
- 18.8m : distancia en metro
- : casa
- : poste
- : tribuna de cancha
- : mata
- : Declive, talud

**Hoja al 1:50 000 : Bánica**  
**revisada en (1988)**

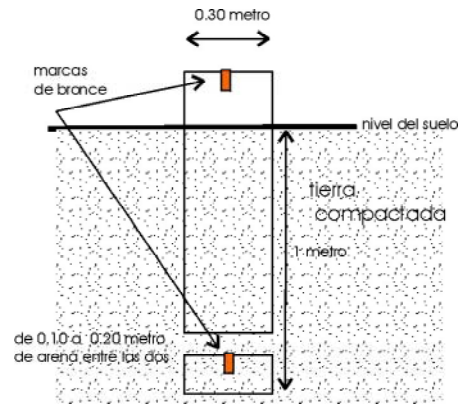
**Dirección**

Delante del Hospital Municipal

**Itinerario**

Seguir la carretera de Pedro Santana. El hospital municipal se ubica a mano derecha, al Este.

**fecha de construcción : Octubre 2002**



**MATERIALIZACIÓN**

Marca de Bronce de Ø 12mm implantada en el centro de un mojón de concreto

Fijación antigua en Datum NAD 1927

m

Longitud

Latitud

elevación