



Suprema Corte De Justicia de la República Dominicana

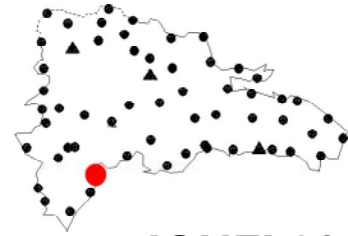
Programa de Modernización de Jurisdicción de Tierras

Municipio

Barahona

Provincia

Barahona



IGNFI 2002

Batey Central

BRHN

Red de los Puntos fijos de
Materialización Tradicional

Coordenadas geográficas

Elipsoide : IAG- GRS80

-71°05'59"55344

18°13'07"49315

4.57 m

longitud

latitud

Altura elipsoid

Coordenadas cartesianas en el ITRF 2000

1963077.390 m

-5733639.354 m

1981397.97 m

X

Y

Z

Coordenadas planas en el ITRF 2000

2015659.90 m

277937.06 m

Proyeccion MTU fuseau 19

Xplano

Yplano

Observaciones 2002

software de cálculo : Trimble Total Control 2.5
Geolab 3.2

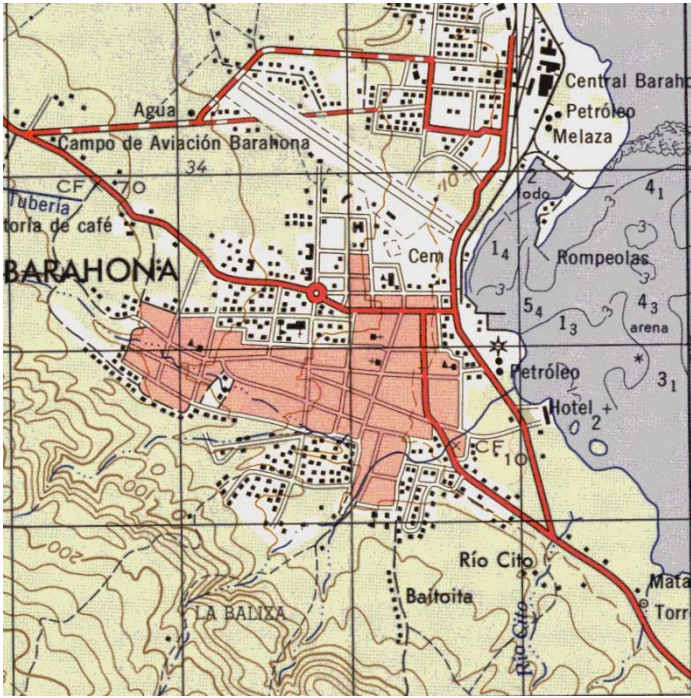
tempo de observación : 6 horas

cadencia : 30 s

precisión planimetrica : 0.004 m

precisión altimetrica : 0.010 m





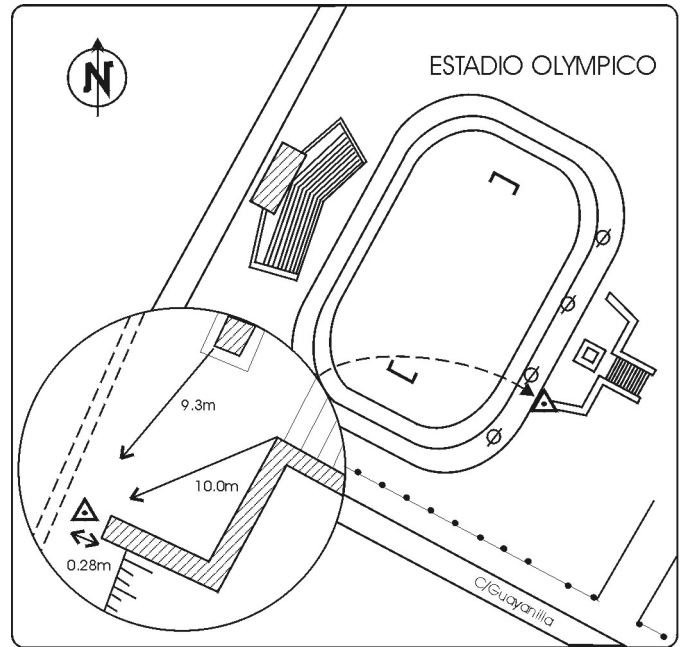
Hoja al 1:50 000 : Barahona
revisada en (1988)

Dirección

Pedestal del pilón en el Estadio Olímpico

Itinerario

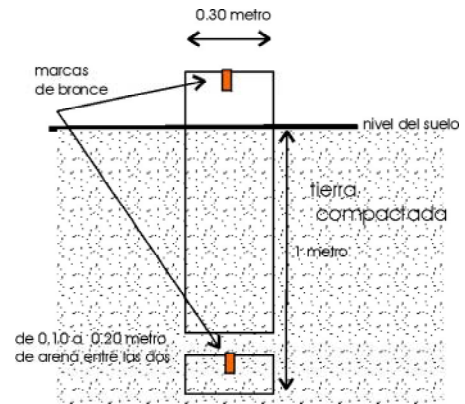
Seguir el malecón en sentido del Este hasta "Batey Central". Allí, doblar a mano izquierda y dirigirse al norte hasta el estadio olímpico



TEXTO

- : marca geodesica
- : distancia en metro
- : casa
- : poste
- : tribuna de cancha
- : mata
- : Declive, talud

fecha de construcción : Octubre 2002



MATERIALIZACIÓN

Marca de Bronce de Ø 12mm implantada en el centro de un mojón de concreto

Fijación antigua en Datum NAD 1927

m

Longitud

Latitud

elevación