



Suprema Corte De Justicia de la República Dominicana

Programa de Modernización de Jurisdicción de Tierras

Municipio

San Rafael del Yuma

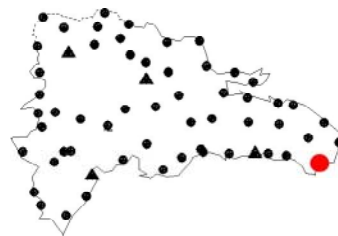
Provincia

La Altagracia

Boca del Yuma

BYUM

Red de los Puntos fijos de
Materialización Tradicional



IGNFI 2002

Coordenadas geográficas

Elipsoide : IAG- GRS80

-68°37'04"98421

18°21'51"89550

-32.76 m

longitud

latitud

Altura elipsoid

Coordenadas cartesianas en el ITRF 2000

2207658.984 m

-5638510.201 m

1996694.55 m

X

Y

Z

Coordenadas planas en el ITRF 2000

2030546.18 m

540350.47 m

Proyeccion MTU fuseau 19

Xplano

Yplano

Observaciones 2002

software de cálculo : Trimble Total Control 2.5
Geolab 3.2

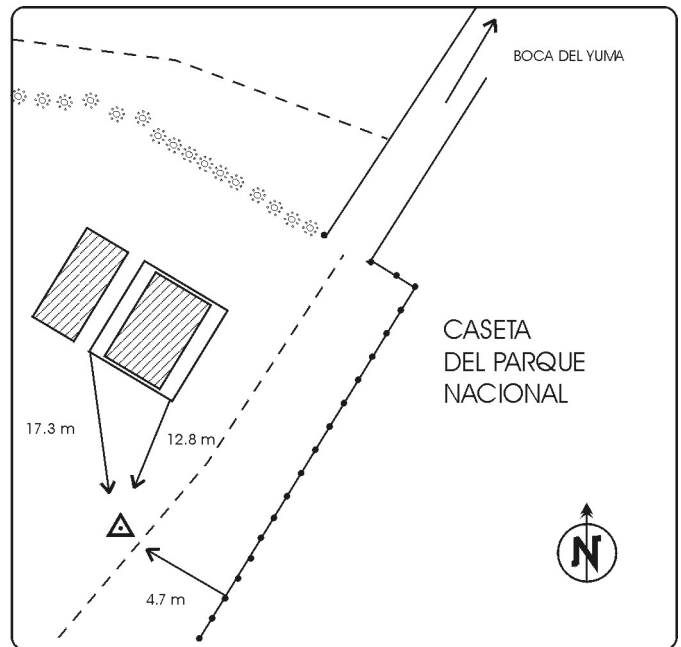
tempo de observación : 6 horas

cadencia : 30 s

precisión planimetrica : 0.007 m

precisión altimetrica : 0.019 m





TEXTO	
	: marca geodesica
	: poste
	: distancia en metro
	: casa
	: tribuna de cancha
	: mata
	: Declive, talud

Hoja al 1:50 000 : San Rafael del Yuma
revisada en (1988)

Dirección

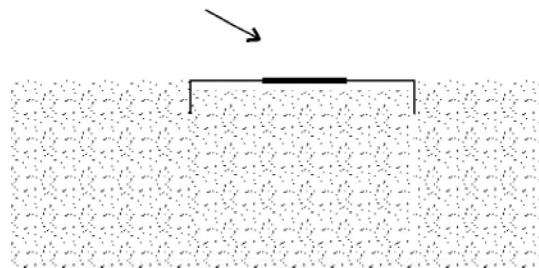
Jardín de la caseta del Parque National del Este

Itinerario

Dos esquinas antes del mar, doblar a derecha (a l'Oeste) hasta la escuela basica J.Kennedy. Seguir 100 m hacia al sur y doblar a la derecha otra vez. La calle está sin asfalte por 2 km, hasta la caseta.

fecha de construcción : 1998

Disco empotrado en la roca



MATERIALIZACIÓN

Marca de Bronce triangular implantada en una roca a ras del suelo

Fijación antigua en Datum NAD 1927

m

Longitud

Latitud

elevación