



Suprema Corte De Justicia de la República Dominicana

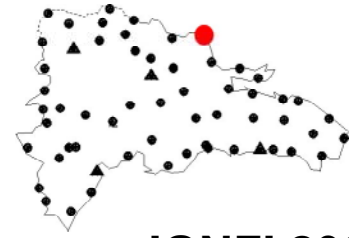
Programa de Modernización de Jurisdicción de Tierras

Municipio

Cabrera

Provincia

Maria Trinidad Sánchez



IGNFI 2002

CBRA

**Red de los Puntos fijos de
Materialización Tradicional**

Coordenadas geográficas

Elipsoide : IAG- GRS80

-69°54'11"91127

19°37'51"00466

-7.17 m

longitud

latitud

Altura elipsoid

Coordenadas cartesianas en el ITRF 2000

2064960.008 m

-5643778.276 m

2129246.87 m

X

Y

Z

Coordenadas planas en el ITRF 2000

2170881.15 m

405287.80 m

Projeccion MTU fuseau 19

Xplano

Yplano

Observaciones 2002

software de cálculo : Trimble Total Control 2.5
Geolab 3.2

tempo de observación : 6 horas

cadencia : 30 s

precisión planimetrica : 0.006 m

precisión altimetrica : 0.014 m





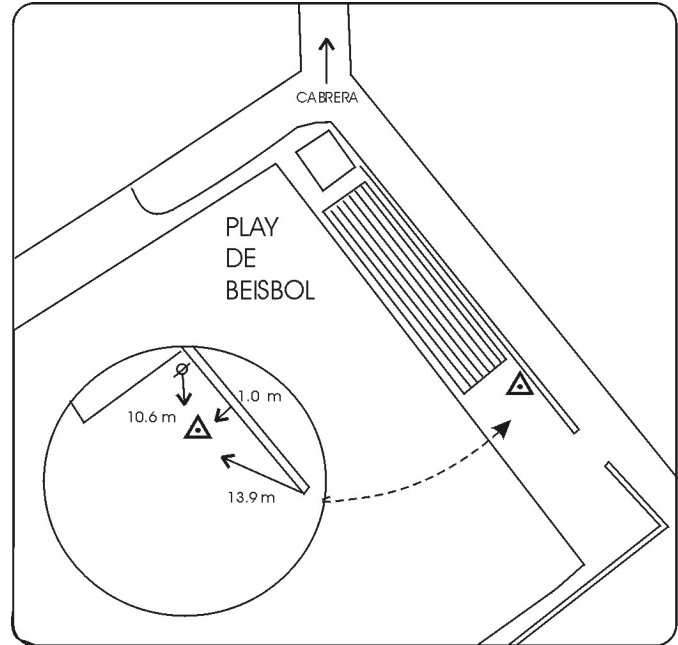
Hoja al 1:50 000 : Cabrera
revisada en (1988)

Dirección

Play Municipal de Baseball "Angel Arias"

Itinerario

Llegando desde Nagua , antes de la cruce para el centro ciudad, doblar a la izquierda por un camino entre las casas hacia el Play.



TEXTO



: marca geodesica



18.8m : distancia en metro



: casa



: poste



: tribuna de cancha

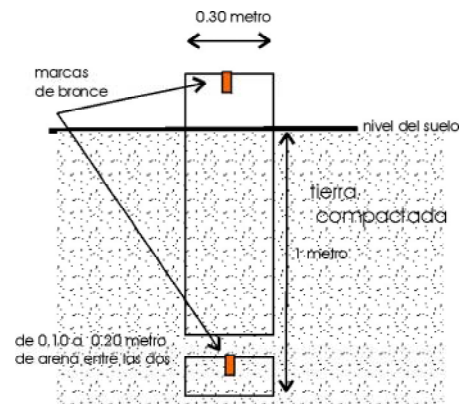


: mata



: Declive, talud

fecha de construcción : Octubre 2002



MATERIALIZACIÓN

Marca de Bronce de Ø 12mm implantada en el centro de un mojón de concreto

Fijación antigua en Datum NAD 1927

m

Longitud

Latitud

elevación