



Suprema Corte De Justicia de la República Dominicana

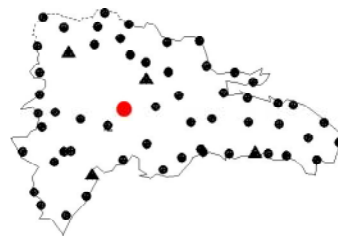
Programa de Modernización de Jurisdicción de Tierras

Municipio

Constanza

Provincia

La Vega



IGNFI 2002

CSTZ

Red de los Puntos fijos de
Materialización Tradicional

Coordenadas geográficas

Elipsoide : IAG- GRS80

-70°44'23"42980

18°54'29"23667

1134.38 m

longitud

latitud

Altura elipsoid

Coordenadas cartesianas en el ITRF 2000

1991407.083 m

-5699267.529 m

2054098.30 m

X

Y

Z

Coordenadas planas en el ITRF 2000

2091563.07 m

316759.18 m

Proyeccion MTU fuseau 19

Xplano

Yplano



Observaciones 2002

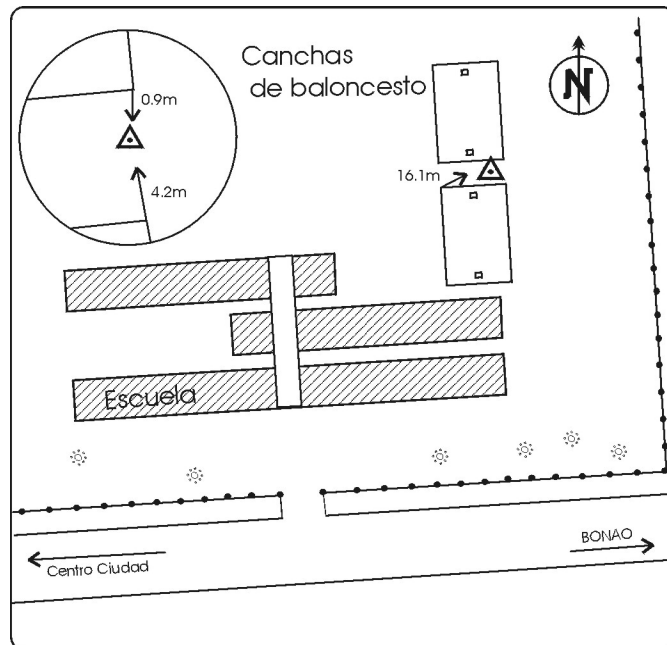
software de cálculo : Trimble Total Control 2.5
Geolab 3.2

tempo de observación : 6 horas

cadencia : 30 s

precisión planimetrica : 0.006 m

precisión altimetrica : 0.018 m



Hoja al 1:50 000 : Constanza
revisada en (1988)

TEXTO	
	: marca geodesica
	: distancia en metro
	: casa
	: poste
	: tribuna de cancha
	: mata
	: Declive, talud

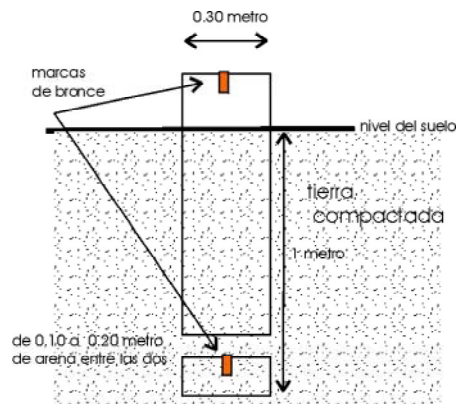
Dirección

Escuela Primaria "Padre Fantino"

Itinerario

Carretera principal, a mano derecha antes de entrar en la ciudad.

fecha de construcción : Octubre 2002



MATERIALIZACIÓN

Marca de Bronce de Ø 12mm implantada en el centro de un mojón de concreto

Fijación antigua en Datum NAD 1927

m

Longitud

Latitud

elevación