



Suprema Corte De Justicia de la República Dominicana

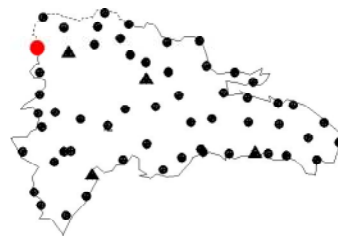
Programa de Modernización de Jurisdicción de Tierras

Municipio

Dajabón

Provincia

Dajabón



IGNFI 2002

DJBN

Red de los Puntos fijos de Materialización Tradicional

Coordenadas geográficas

Elipsoide : IAG- GRS80

-71°42'01"16761

19°33'04"98852

13.71 m

longitud

latitud

Altura elipsoid

Coordenadas cartesianas en el ITRF 2000

1887895.031 m

-5708575.617 m

2120968.07 m

X

Y

Z

Coordenadas planas en el ITRF 2000

2164074.49 m

216658.41 m

Proyeccion MTU fuseau 19

Xplano

Yplano

Observaciones 2002

software de cálculo : Trimble Total Control 2.5
Geolab 3.2

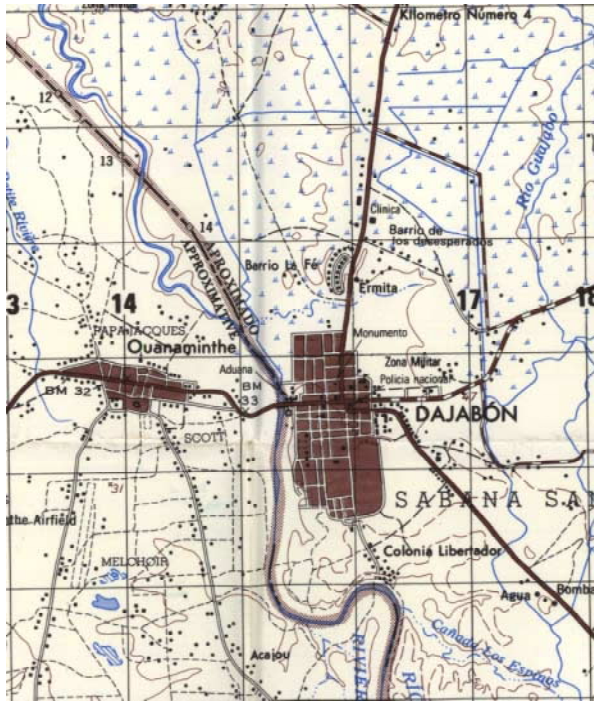
tempo de observación : 6 horas

cadencia : 30 s

precisión planimetrica : 0.008 m

precisión altimetrica : 0.018 m





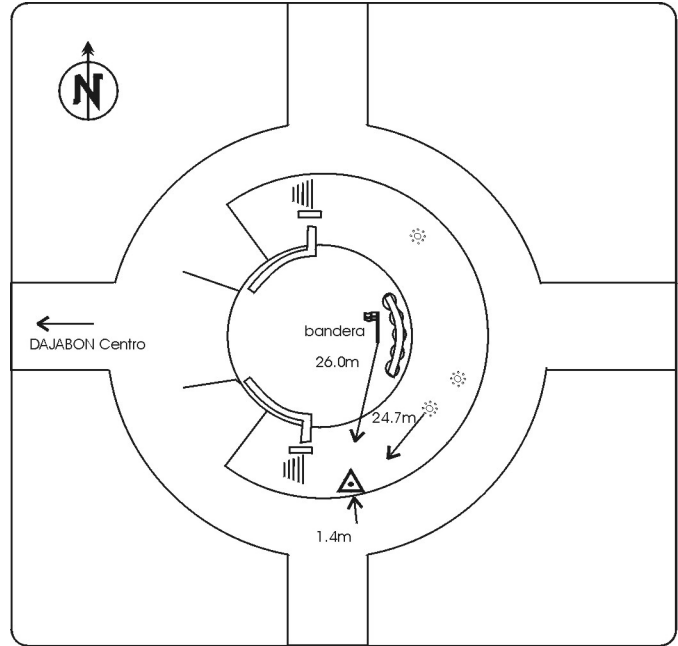
Hoja al 1:50 000 : Dajabón
revisada en (1988)

Dirección

"Plaza Beler" : Plaza del monumento nacional

Itinerario

Llegando desde Monte Cristi, girar al parque central hacia el Este : tomar la calle Velez hasta la fortaleza y girar hasta la calle "E".



TEXTO



: marca geodesica
 18.8m : distancia en metro



: casa



: poste



: tribuna de cancha

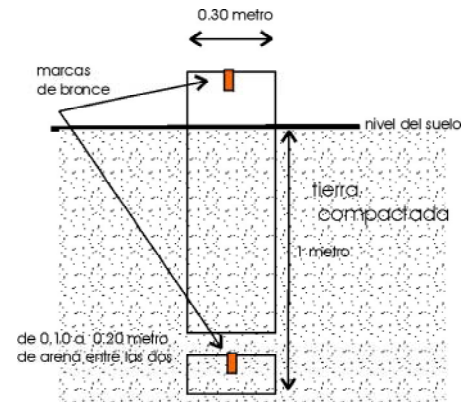


: mata



: Declive, talud

fecha de construcción : Octubre 2002



MATERIALIZACIÓN

Marca de Bronce de Ø 12mm implantada en el centro de un mojón de concreto

Fijación antigua en Datum NAD 1927

m

Longitud

Latitud

elevación