



Suprema Corte De Justicia de la República Dominicana

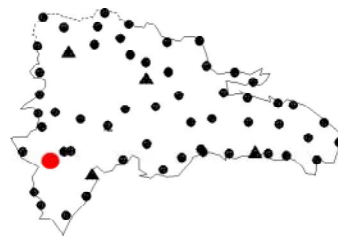
Programa de Modernización de Jurisdicción de Tierras

Municipio

Duvergé

Provincia

Independencia



IGNFI 2002

DVRG

**Red de los Puntos fijos de
Materialización Tradicional**

Coordenadas geográficas

Elipsoide : IAG- GRS80

-71°31'43"63902

18°22'48"10987

-30.29 m

longitud

latitud

Altura elipsoid

Coordenadas cartesianas en el ITRF 2000

1918314.811 m

-5742826.406 m

1998335.57 m

X

Y

Z

Coordenadas planas en el ITRF 2000

2034091.57 m

232805.13 m

Projeccion MTU fuseau 19

Xplano

Yplano

Observaciones 2002

software de cálculo : Trimble Total Control 2.5
Geolab 3.2

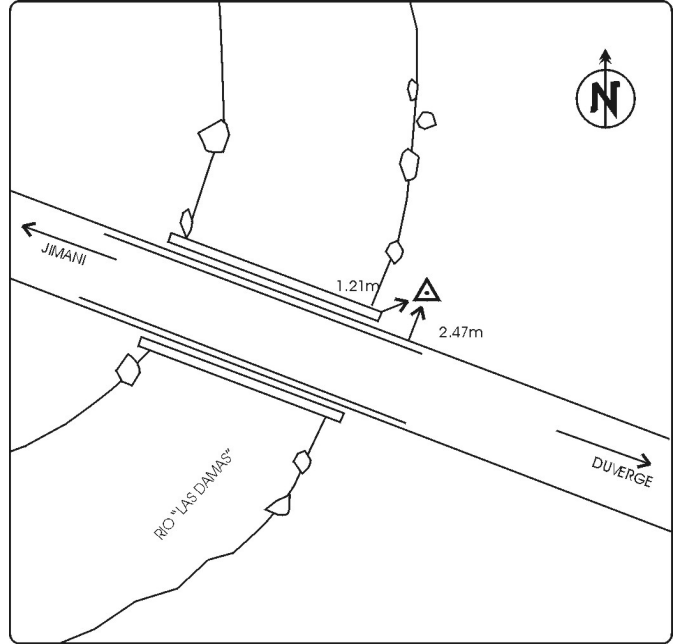
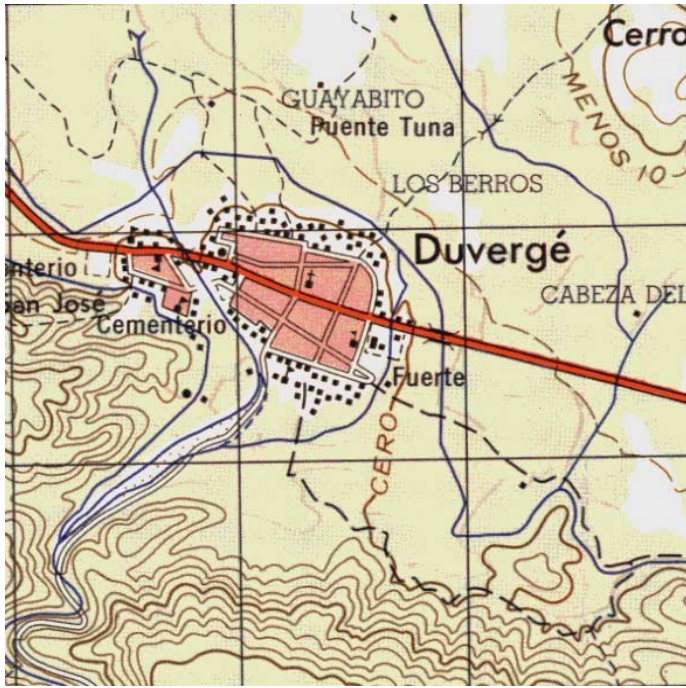
tempo de observación : 6 horas

cadencia : 30 s

precisión planimetrica : 0.006 m

precisión altimetrica : 0.016 m





Hoja al 1:50 000 : Duvergé
revisada en (1988)

TEXTO		: poste
: marca geodesica	: tribuna de cancha	
18.8m : distancia en metro	: mata	
: casa	: Declive, talud	

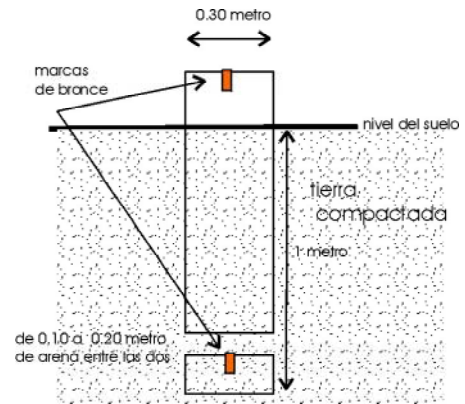
Dirección

Puente encima del río "Las damas"

Itinerario

Al Oeste de Duvergé, seguir la carretera principal de Jimani. El mojón se ubica a la derecha, antes del puente.

fecha de construcción : Octubre 2002



MATERIALIZACIÓN

Marca de Bronce de Ø 12mm implantada en el centro de un mojón de concreto

Fijación antigua en Datum NAD 1927

m

Longitud

Latitud

elevación