



Suprema Corte De Justicia de la República Dominicana

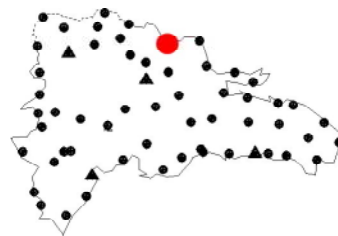
Programa de Modernización de Jurisdicción de Tierras

Municipio

Gaspar Hernández

Provincia

Espaillat



IGNFI 2002

**GHDZ**

Red de los Puntos fijos de  
Materialización Tradicional

Coordenadas geográficas

*Elipsoide : IAG- GRS80*

-70°16'59"88317

19°37'52"57676

-27.52 m

longitud

latitud

Altura elipsoid

Coordenadas cartesianas en el ITRF 2000

2027472.738 m

-5657315.777 m

2129285.57 m

X

Y

Z

Coordenadas planas en el ITRF 2000

2171184.96 m

365441.44 m

Proyeccion MTU fuseau 19

Xplano

Yplano

Observaciones 2002

software de cálculo : Trimble Total Control 2.5  
Geolab 3.2

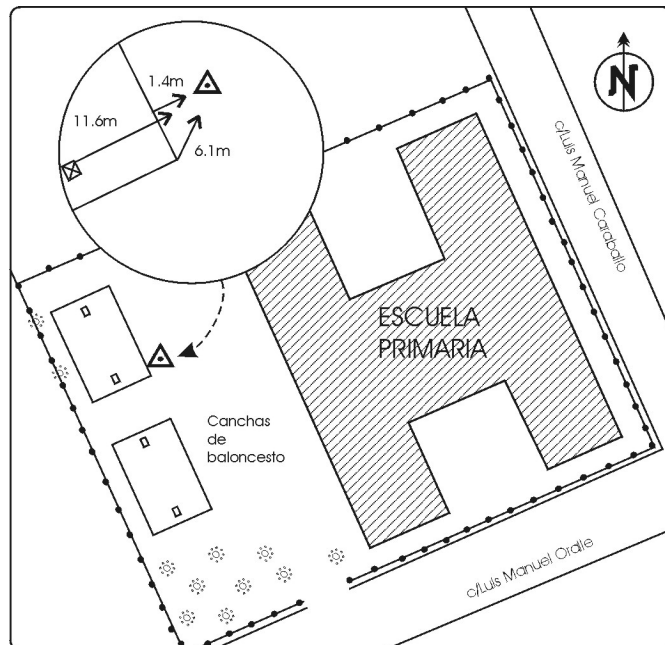
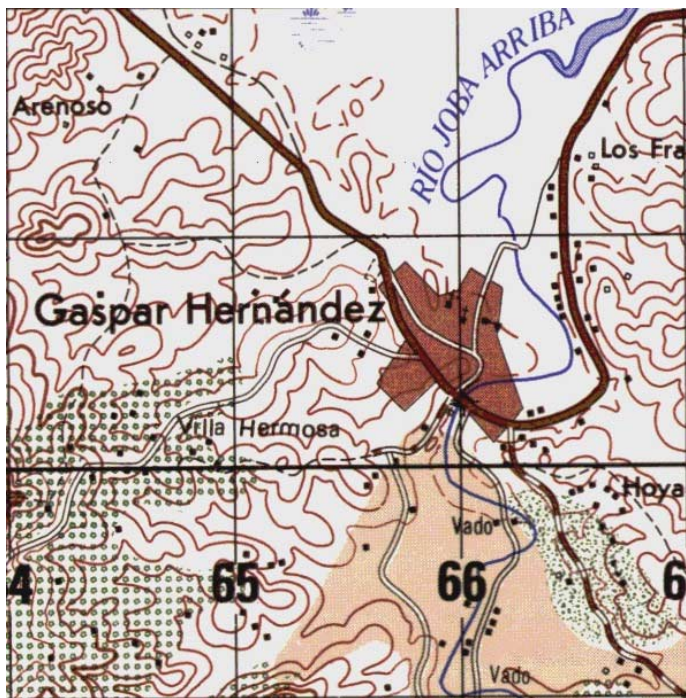
tempo de observación : 6 horas

cadencia : 30 s

precisión planimetrica : 0.005 m

precisión altimetrica : 0.013 m





TEXTO	
	: marca geodesica
	: distancia en metro
	: casa
	: poste
	: tribuna de cancha
	: mata
	: Declive, talud

**Hoja al 1:50 000 :** Gaspar Hernández  
**revisada en (1988)**

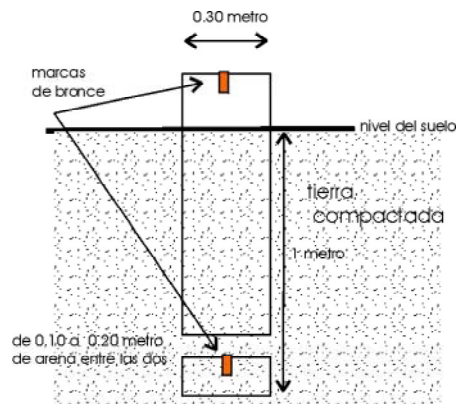
**Dirección**

Escuela Primaria "Luis del Castillo"

**Itinerario**

Saliendo al Noroeste de la ciudad, doblar a mano izquierda hasta un parque, luego seguir la calle Luis Manuel Caraballo

**fecha de construcción :** Octubre 2002



**MATERIALIZACIÓN**

Marca de Bronce de Ø 12mm implantada en el centro de un mojón de concreto

Fijación antigua en Datum NAD 1927

m

Longitud

Latitud

elevación