



DIRECCIÓN NACIONAL DE MENSURAS CATASTRALES
FORMULARIO INFORME TÉCNICO

FECHA: - - 20
Día Mes Año

NÚMERO DE EXPEDIENTE:

I. DATOS DEL INMUEBLE

Parcela No.:

Provincia:

Municipio:

Lugar y Referencia de Ubicación:

II. DATOS DEL SOLICITANTE

Solicitado por

Fecha del Oficio

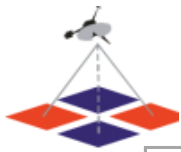
- - 20
Día Mes Año

Oficio No.:

Motivo:

III. ASPECTOS TÉCNICOS OBSERVADOS

Trabajo de Campo y Gabinete



DIRECCIÓN NACIONAL DE MENSURAS CATASTRALES
FORMULARIO INFORME TÉCNICO

FECHA: - - 20
Día Mes Año

NÚMERO DE EXPEDIENTE:

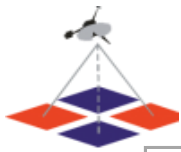
IV. CONCLUSIONES DE LA INSPECCIÓN

a. Hitos:

b. Materialización:

c. Vía de Acceso:

d. Posesión:



DIRECCIÓN NACIONAL DE MENSURAS CATASTRALES
FORMULARIO INFORME TÉCNICO

FECHA: - - 20
Día Mes Año

NÚMERO DE EXPEDIENTE:

e. Detalle de Significación Económica Art. 81 Res. 628-09:

f. Colindancias:

g. Puntos georreferenciados "PG":

h. Sobre ubicación de parcelas históricas: (Si es necesario)



DIRECCIÓN NACIONAL DE MENSURAS CATASTRALES
FORMULARIO INFORME TÉCNICO

FECHA: - - 2 0
Día Mes Año

NÚMERO DE EXPEDIENTE:

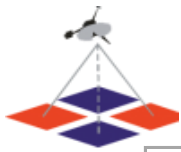
i. Coordenadas:

j. Configuración Geométrica:

k. Sobre la superposición: (Si aplica)

l. Cursos de Agua:

m. Vías de comunicación destinadas al uso público (Art.87 Res.628-09): (Si aplica)



DIRECCIÓN NACIONAL DE MENSURAS CATASTRALES
FORMULARIO INFORME TÉCNICO

FECHA: - - 20
Día Mes Año

NÚMERO DE EXPEDIENTE:

n. Ancho de zona marítima: (Si aplica)

o. Zonificación hidrológica (Art.129 Ley 64-00): (Si aplica)

p. Sobre el área protegida:

Personal Interviniente

Inspector

Aprobado por