



Suprema Corte De Justicia de la República Dominicana

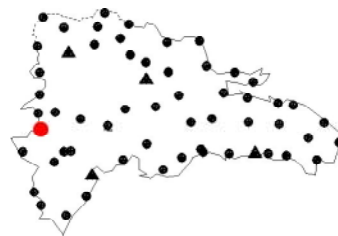
Programa de Modernización de Jurisdicción de Tierras

Municipio

Hondo Valle

Provincia

Elías Piña



IGNFI 2002

HDVL

Red de los Puntos fijos de  
Materialización Tradicional

Coordenadas geográficas

*Elipsoide : IAG- GRS80*

-71°41'31"96265

18°42'45"22255

853.92 m

longitud

latitud

Altura elipsoid

Coordenadas cartesianas en el ITRF 2000

1898512.536 m

-5737955.163 m

2033514.34 m

X

Y

Z

Coordenadas planas en el ITRF 2000

2071164.67 m

216078.47 m

Proyeccion MTU fuseau 19

Xplano

Yplano



Observaciones 2002

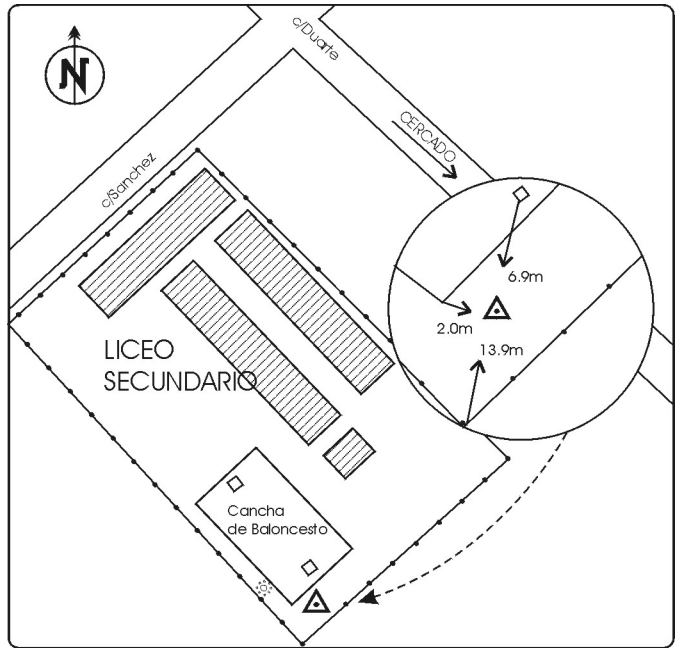
software de cálculo : Trimble Total Control 2.5  
Geolab 3.2

tempo de observación : 6 horas

cadencia : 30 s

precisión planimetrica : 0.006 m

precisión altimetrica : 0.016 m



**Hoja al 1:50 000 :** El Cercado  
**revisada en (1988)**

<b>TEXTO</b>		: poste
: marca geodesica	: tribuna de cancha	
18.8m : distancia en metro	: mata	
: casa	: Declive, talud	

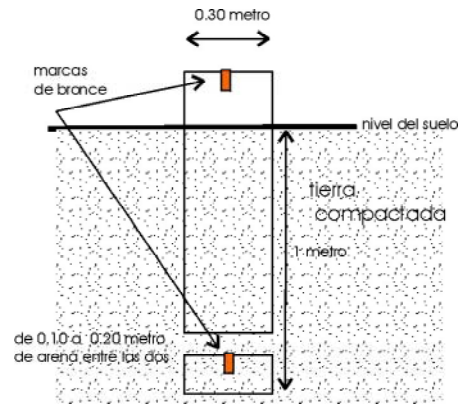
**Dirección**

Liceo Secundario "Zenaida Encarnacion"

**Itinerario**

Calle Sanchez

**fecha de construcción :** Octubre 2002



**MATERIALIZACIÓN**

Marca de Bronce de Ø 12mm implantada en el centro de un mojón de concreto

Fijación antigua en Datum NAD 1927

m

Longitud

Latitud

elevación