



Suprema Corte De Justicia de la República Dominicana

Programa de Modernización de Jurisdicción de Tierras

Municipio

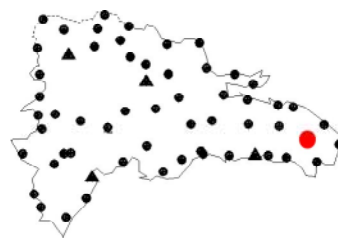
Salvaleón de Higüey

Provincia

Higüey

Higüey

HGEY



IGNFI 2002

Red de los Puntos fijos de
Materialización Tradicional

Coordenadas geográficas

Elipsoide : IAG- GRS80

-68°43'02"97231

18°36'52"49467

62.63 m

longitud

latitud

Altura elipsoid

Coordenadas cartesianas en el ITRF 2000

2194715.104 m

-5634235.084 m

2022985.47 m

X

Y

Z

Coordenadas planas en el ITRF 2000

2058206.11 m

529801.78 m

Proyeccion MTU fuseau 19

Xplano

Yplano



Observaciones 2002

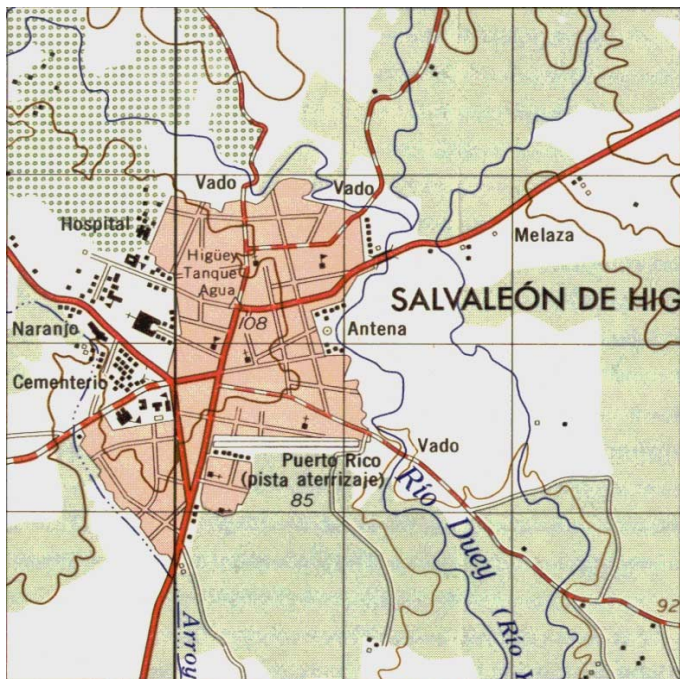
software de cálculo : Trimble Total Control 2.5
Geolab 3.2

tempo de observación : 6 horas

cadencia : 30 s

precisión planimetrica : 0.010 m

precisión altimetrica : 0.023 m



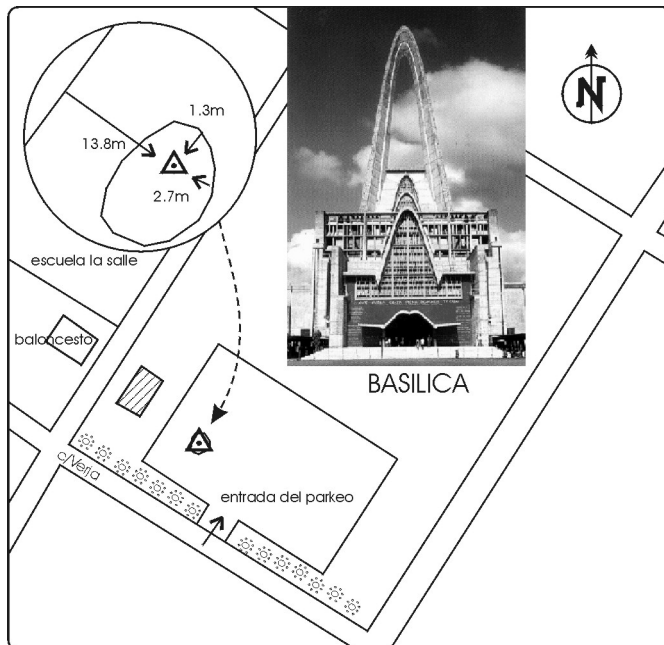
Hoja al 1:50 000 : Salvaleón de Higüey
revisada en (1988)

Dirección

Parqueo de la catedral "Nuestra Señora de la Altagracia"

Itinerario

Seguir el centro ciudad y entrar en el estacionamiento de la basílica



TEXTO



: marca geodesica

13.8m

: distancia en metro



: casa



: poste



: tribuna de cancha

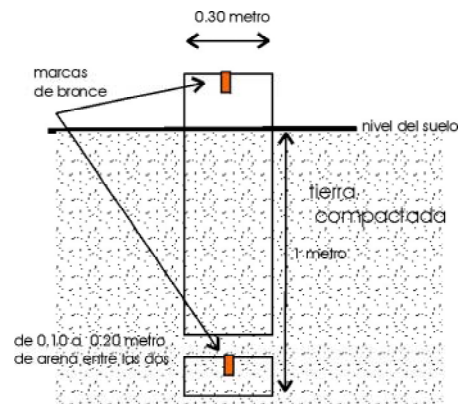


: mata



: Declive, talud

fecha de construcción : Octubre 2002



MATERIALIZACIÓN

Marca de Bronce de Ø 12mm implantada en el centro de un mojón de concreto

Fijación antigua en Datum NAD 1927

m

Longitud

Latitud

elevación