



Suprema Corte De Justicia de la República Dominicana

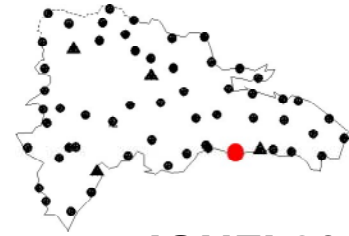
Programa de Modernización de Jurisdicción de Tierras

Municipio

La Bordita

Provincia

Distrito Nacional



IGNFI 2002

La Borda

LBRD

Red de los Puntos fijos de Materialización Tradicional

Coordenadas geográficas

Elipsoide : IAG- GRS80

-69°30'54"47177

18°28'30"15984

16.55 m

longitud

latitud

Altura elipsoid

Coordenadas cartesianas en el ITRF 2000

2117772.200 m

-5668802.376 m

2008327.76 m

X

Y

Z

Coordenadas planas en el ITRF 2000

2042821.38 m

445614.17 m

Proyeccion MTU fuseau 19

Xplano

Yplano



Observaciones 2002

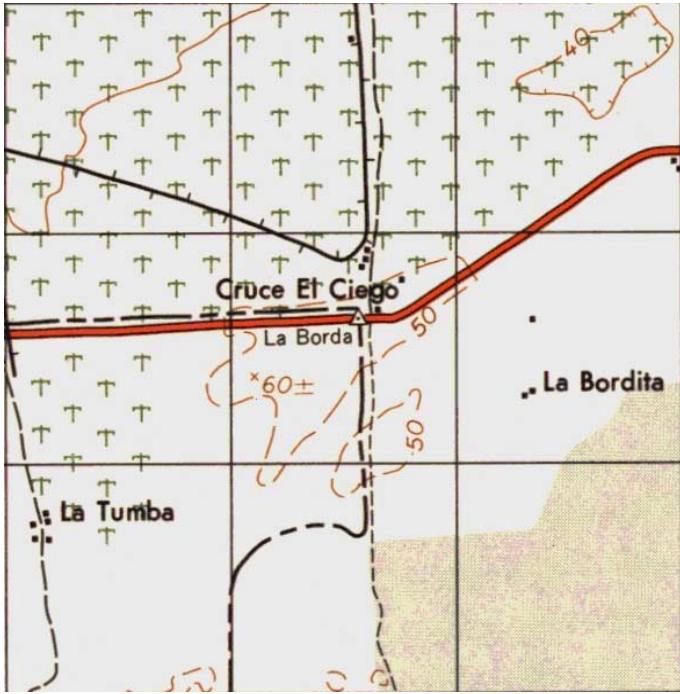
software de cálculo : Trimble Total Control 2.5
Geolab 3.2

tempo de observación : 6 horas

cadencia : 30 s

precisión planimetrica : 0.005 m

precisión altimetrica : 0.013 m



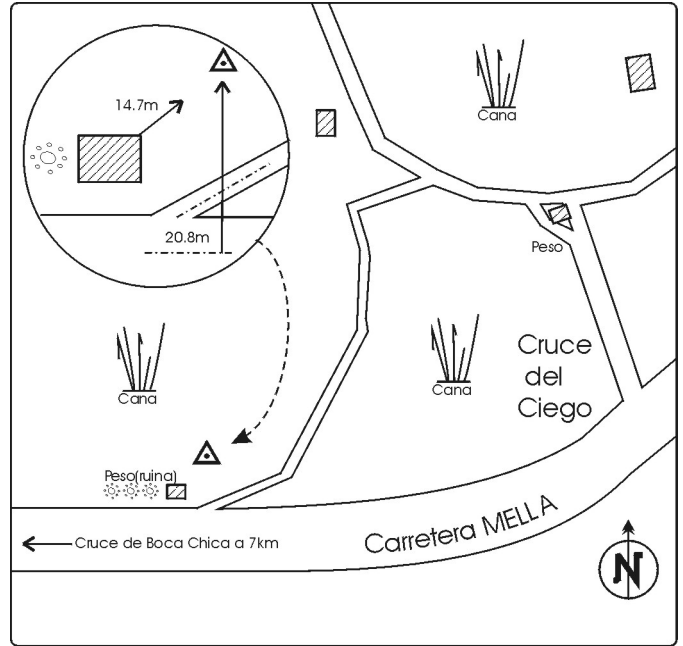
Hoja al 1:50 000 : Boca Chica
revisada en (1988)

Dirección

Carretera Mella, a la cruce del Ciego

Itinerario

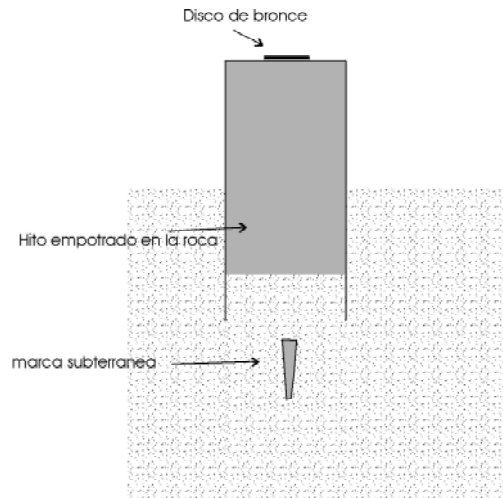
Desde Boca Chica, irse a la cruce de la carretera Mella y seguirla 7 km en sentido de San Pedro de Marcoris. 200 m antes de la curva, a mano izquierda de la carretera, hay un peso ruinoso. El viejo mojón se ubica a 20 metros atras, en la caña.



TEXTO

- : marca geodesica
- 18.8m : distancia en metro
- : casa
- : poste
- : tribuna de cancha
- : mata
- : Declive, talud

fecha de construcción : 1955



MATERIALIZACIÓN

Disco de Bronce de Ø 50mm empotrado en un hito de concreto

Fijación antigua en Datum NAD 1927

m

Longitud

Latitud

elevación