



Suprema Corte De Justicia de la República Dominicana

Programa de Modernización de Jurisdicción de Tierras

Municipio

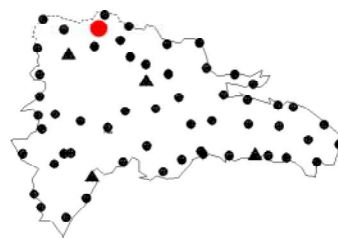
Los Hidalgos

Provincia

Puerto Plata

El Mamey

LHDG



IGNFI 2002

Red de los Puntos fijos de
Materialización Tradicional

Coordenadas geográficas

Elipsoide : IAG- GRS80

-71°01'41"75642

19°44'34"80761

115.70 m

longitud

latitud

Altura elipsoid

Coordenadas cartesianas en el ITRF 2000

1952435.712 m

-5679385.262 m

2140979.54 m

X

Y

Z

Coordenadas planas en el ITRF 2000

2184313.51 m

287456.11 m

Proyeccion MTU fuseau 19

Xplano

Yplano

Observaciones 2002

software de cálculo : Trimble Total Control 2.5
Geolab 3.2

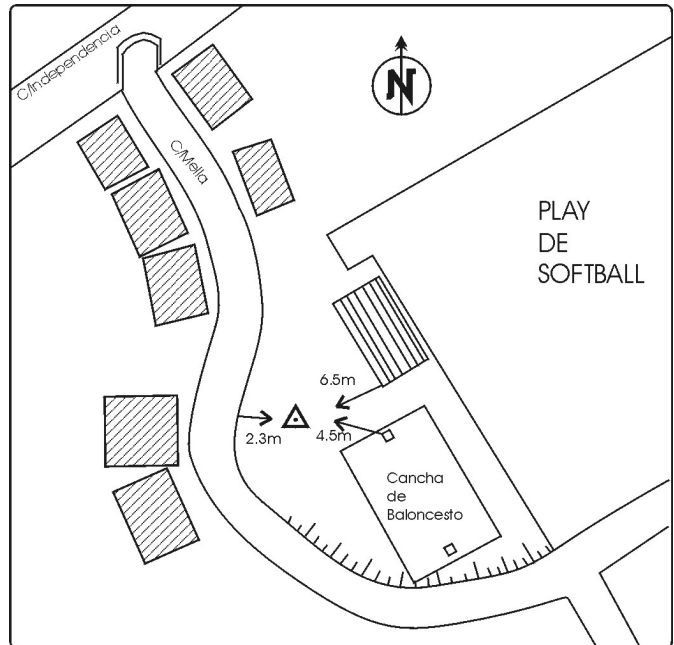
tempo de observación : 6 horas

cadencia : 30 s

precisión planimetrica : 0.004 m

precisión altimetrica : 0.011 m





Hoja al 1:50 000 : El Mamey
revisada en (1988)

TEXTO	
	: marca geodesica
	: poste
18.8m	: distancia en metro
	: tribuna de cancha
	: casa
	: mata
	: Declive, talud

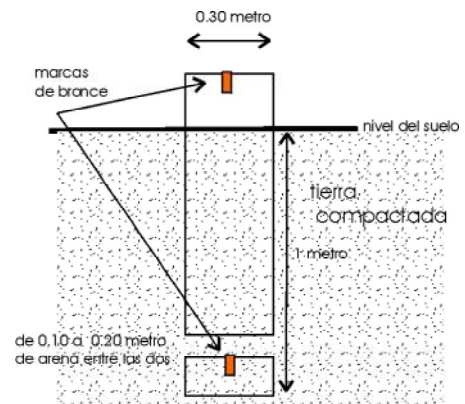
Dirección

Cancha de baloncesto

Itinerario

Llegando del Norte, antes del parque, girar a la izquierda al cerro alto de los Franciscos

fecha de construcción : Octubre 2002



MATERIALIZACIÓN

Marca de Bronce de Ø 12mm implantada en el centro de un mojón de concreto

Fijación antigua en Datum NAD 1927

m

Longitud

Latitud

elevación