



Suprema Corte De Justicia de la República Dominicana

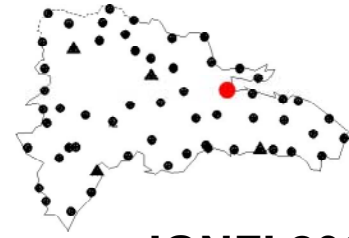
Programa de Modernización de Jurisdicción de Tierras

Municipio

La Jagua

Provincia

Duarte



IGNFI 2002

**LJAG**

Red de los Puntos fijos de  
Materialización Tradicional

Coordenadas geográficas

*Elipsoide : IAG- GRS80*

-69°42'20"60491

19°09'13"18170

-34.93 m

longitud

latitud

Altura elipsoid

Coordenadas cartesianas en el ITRF 2000

2090484.294 m

-5653048.823 m

2079413.12 m

X

Y

Z

Coordenadas planas en el ITRF 2000

2117979.86 m

425789.63 m

Proyeccion MTU fuseau 19

*Xplano*

*Yplano*

Observaciones 2002

software de cálculo : Trimble Total Control 2.5  
Geolab 3.2

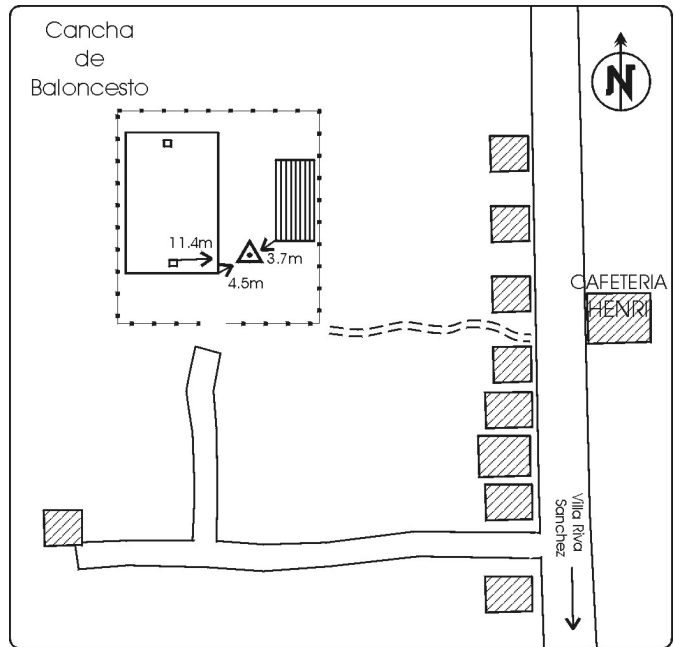
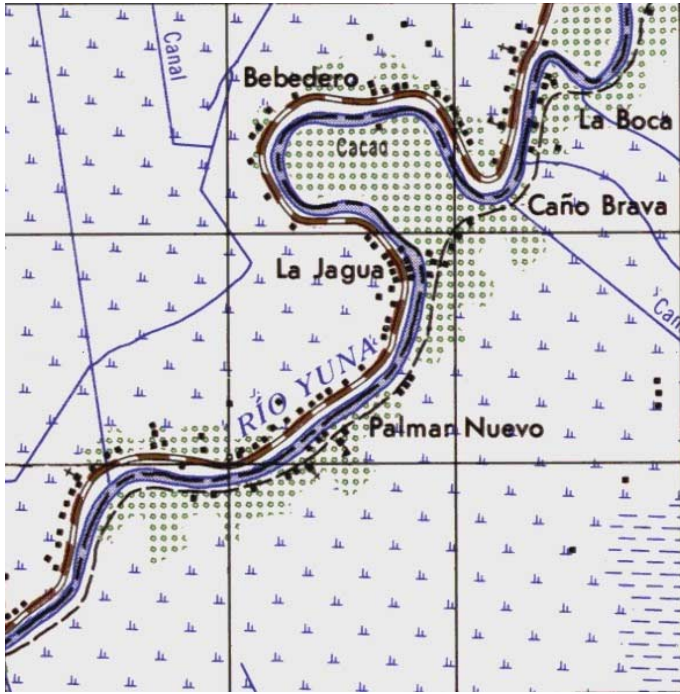
tempo de observación : 6 horas

cadencia : 30 s

precisión planimetrica : 0.005 m

precisión altimetrica : 0.013 m





**Hoja al 1:50 000 : La Jagua**  
**revisada en (1988)**

<b>TEXTO</b>		: poste
: marca geodesica	: tribuna de cancha	
18.8m : distancia en metro	: mata	
: casa	: Declive, talud	

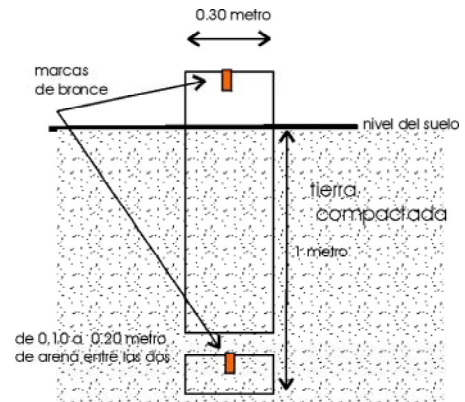
**Dirección**

Cancha de baloncesto

**Itinerario**

Seguir la carretera al Oeste del río hasta el centro del pueblo y doblar frente al hotel Henri, a la izquierda por 50 metros

**fecha de construcción : Octubre 2002**



**MATERIALIZACIÓN**

Marca de Bronce de Ø 12mm implantada en el centro de un mojón de concreto

Fijación antigua en Datum NAD 1927

m

Longitud

Latitud

elevación