



Suprema Corte De Justicia de la República Dominicana

Programa de Modernización de Jurisdicción de Tierras

Municipio

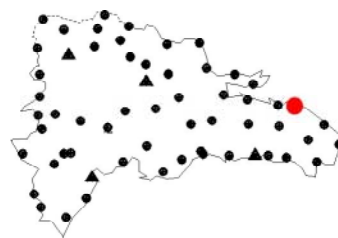
Sabana de Nisibon

Provincia

El Seibo

Las Lisas

**LLIS**



IGNFI 2002

Red de los Puntos fijos de  
Materialización Tradicional

Coordenadas geográficas

*Elipsoide : IAG- GRS80*

-68°49'03"58209

18°57'13"59169

-19.97 m

longitud

latitud

Altura elipsoid

Coordenadas cartesianas en el ITRF 2000

2180464.778 m

-5626717.654 m

2058504.39 m

X

Y

Z

Coordenadas planas en el ITRF 2000

2095722.74 m

519196.40 m

Proyeccion MTU fuseau 19

Xplano

Yplano



Observaciones 2002

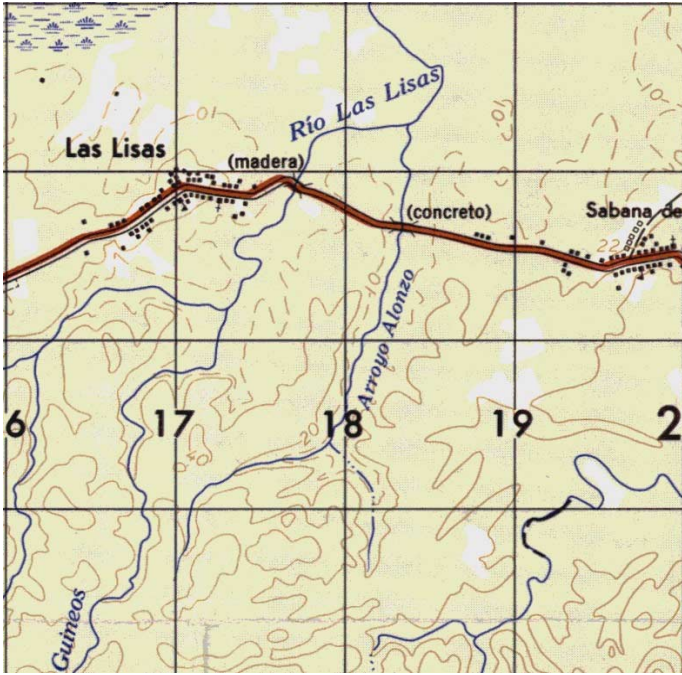
software de cálculo : Trimble Total Control 2.5  
Geolab 3.2

tempo de observación : 6 horas

cadencia : 30 s

precisión planimetrica : 0.007 m

precisión altimetrica : 0.019 m



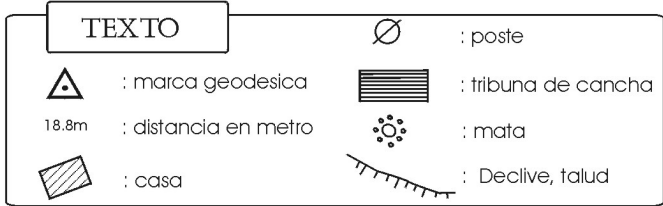
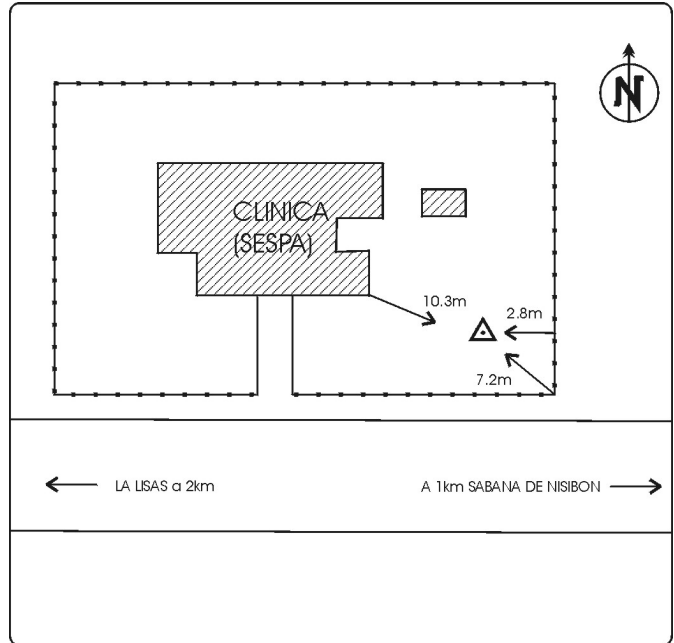
**Hoja al 1:50 000 : Las Lisas**  
**revisada en (1988)**

**Dirección**

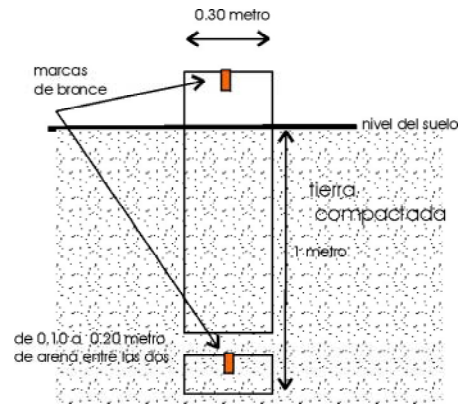
Jardín de la clínica rural (Unitad de Atención Primaria de la SESPAS, salud publica)

**Itinerario**

Llegando de Miches, a 2 km despues Las Lisas, 1 km antes Sabana de Nisibon. El mojón se ubica al Norte de la carretera, en las posesiones de la clinica.



**fecha de construcción : Octubre 2002**



**MATERIALIZACIÓN**

Marca de Bronce de Ø 12mm implantada en el centro de un mojón de concreto

Fijación antigua en Datum NAD 1927

m

Longitud

Latitud

elevación