



Suprema Corte De Justicia de la República Dominicana

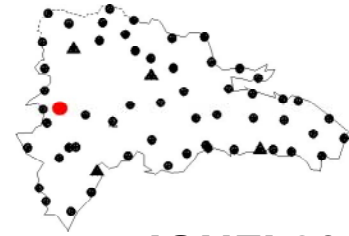
Programa de Modernización de Jurisdicción de Tierras

Municipio

Las Matasde Farfán

Provincia

San Juan



IGNFI 2002

LMFF

Red de los Puntos fijos de
Materialización Tradicional

Coordenadas geográficas

Elipsoide : IAG- GRS80

-71°31'05"03802

18°52'25"41466

427.60 m

longitud

latitud

Altura elipsoid

Coordenadas cartesianas en el ITRF 2000

1913993.833 m

-5726324.423 m

2050266.88 m

X

Y

Z

Coordenadas planas en el ITRF 2000

2088742.28 m

234706.54 m

Proyeccion MTU fuseau 19

Xplano

Yplano

Observaciones 2002

software de cálculo : Trimble Total Control 2.5
Geolab 3.2

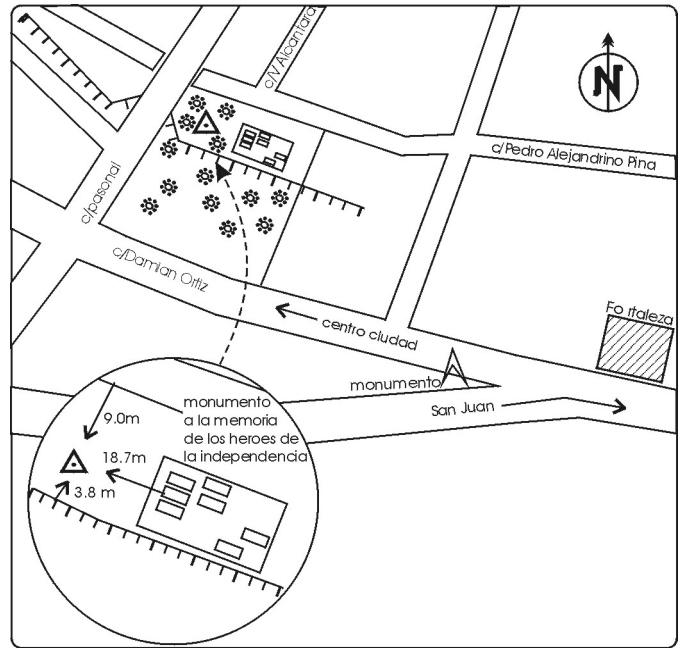
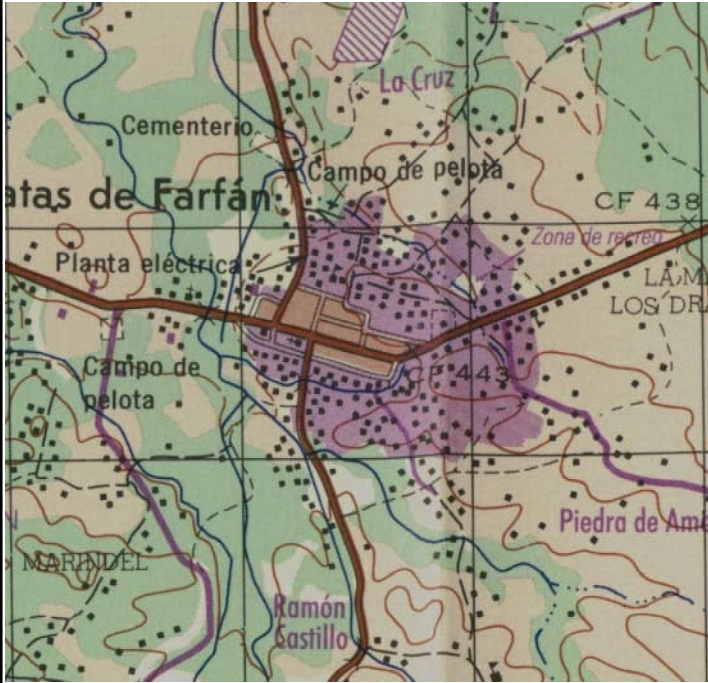
tempo de observación : 6 horas

cadencia : 30 s

precisión planimetrica : 0.008 m

precisión altimetrica : 0.020 m





Hoja al 1:50 000 : Las Matas de Farfán
revisada en (1988)

TEXTO

- : marca geodesica
- : distancia en metro
- : casa
- : poste
- : tribuna de cancha
- : mata
- : Declive, talud

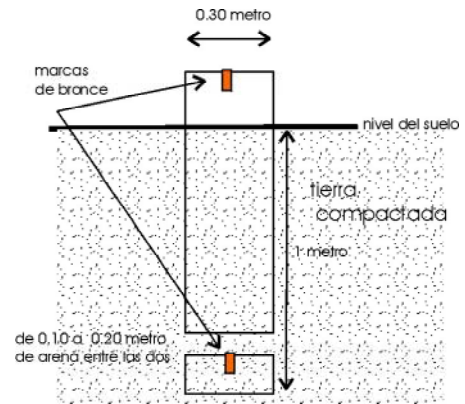
Dirección

Jardín del monumento a la memoria de los héroes de la Independencia

Itinerario

Llegando de San Juan, a la entrada de la ciudad, doblar a la derecha después de la fortaleza, y tomar inmediatamente a mano izquierda la calle Pedro Alejandrino Pina que sube al monumento

fecha de construcción : Octubre 2002



MATERIALIZACIÓN

Marca de Bronce de Ø 12mm implantada en el centro de un mojón de concreto

Fijación antigua en Datum NAD 1927

m

Longitud

Latitud

elevación