



Suprema Corte De Justicia de la República Dominicana

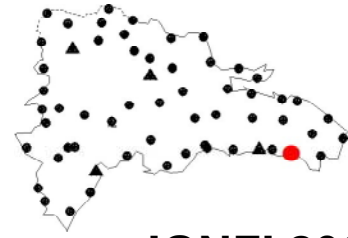
Programa de Modernización de Jurisdicción de Tierras

Municipio

La Romana

Provincia

La Romana



IGNFI 2002

LRMN

Red de los Puntos fijos de
Materialización Tradicional

Coordenadas geográficas

Elipsoide : IAG- GRS80

-68°59'27"64037

18°26'08"26959

5.13 m

longitud

latitud

Altura elipsoid

Coordenadas cartesianas en el ITRF 2000

2170030.140 m

-5650472.016 m

2004185.94 m

X

Y

Z

Coordenadas planas en el ITRF 2000

2038383.11 m

500949.21 m

Proyeccion MTU fuseau 19

Xplano

Yplano



Observaciones 2002

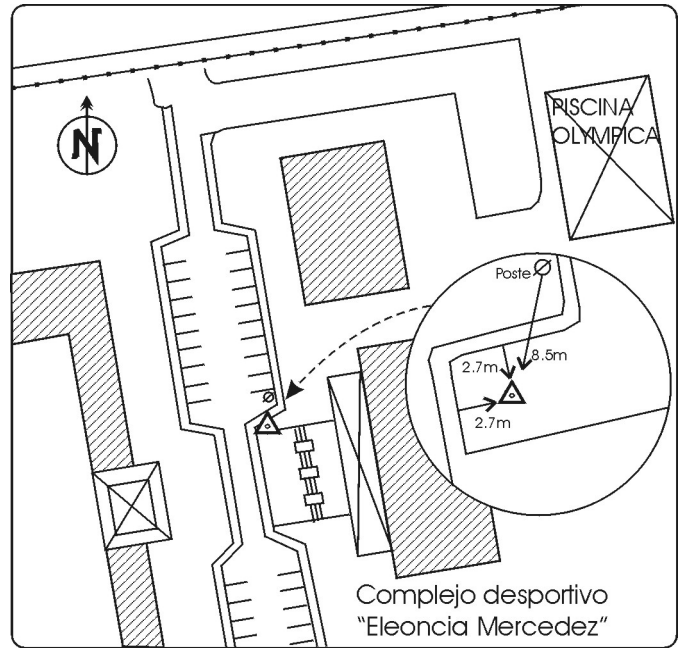
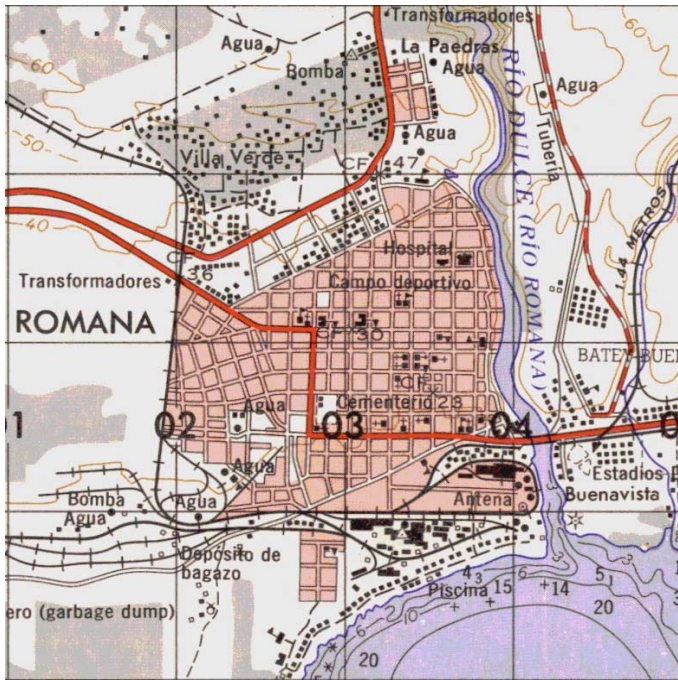
software de cálculo : Trimble Total Control 2.5
Geolab 3.2

tempo de observación : 6 horas

cadencia : 30 s

precisión planimetrica : 0.007 m

precisión altimetrica : 0.017 m



TEXTO

	: marca geodesica		: poste
18.8m	: distancia en metro		: tribuna de cancha
	: casa		: mata
			: Declive, talud

Hoja al 1:50 000 : La Romana
revisada en (1988)

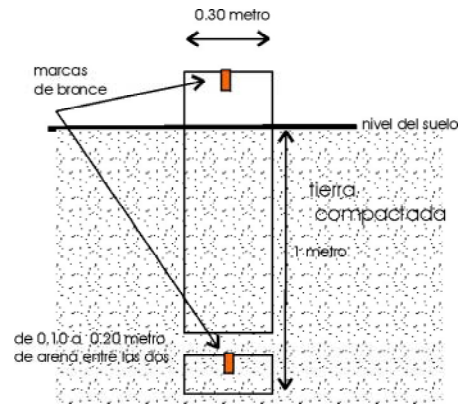
Dirección

Parqueo del complejo polideportivo "Eleoncia Mercedes"

Itinerario

Entrar en el Complejo por la avenida Abreu, (a la mano derecha llegando de Higüey,) y cruzarlo por la izquierda hasta su parte Norte.

fecha de construcción : Octubre 2002



MATERIALIZACIÓN

Marca de Bronce de Ø 12mm implantada en el centro de un mojón de concreto

Fijación antigua en Datum NAD 1927

m

Longitud

Latitud

elevación