



Suprema Corte De Justicia de la República Dominicana

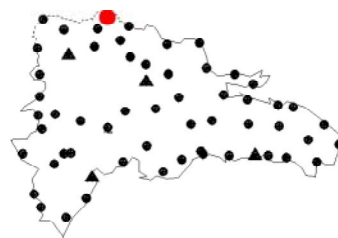
Programa de Modernización de Jurisdicción de Tierras

Municipio

Luperon

Provincia

Puerto Plata



IGNFI 2002

LUPR

Red de los Puntos fijos de Materialización Tradicional

Coordenadas geográficas

Elipsoide : IAG- GRS80

-70°57'33"11358

19°53'41"61186

-34.29 m

longitud

latitud

Altura elipsoid

Coordenadas cartesianas en el ITRF 2000

1957374.599 m

-5671505.111 m

2156747.38 m

X

Y

Z

Coordenadas planas en el ITRF 2000

2201043.81 m

294891.01 m

Proyeccion MTU fuseau 19

Xplano

Yplano



Observaciones 2002

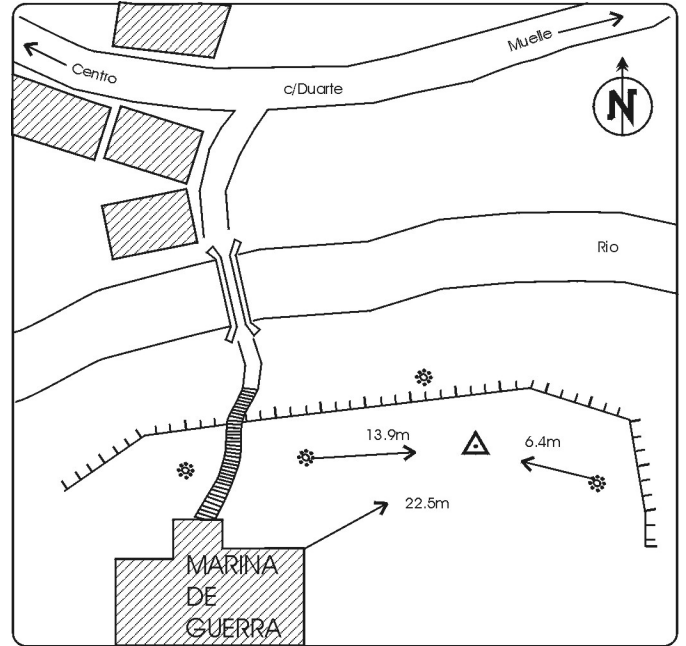
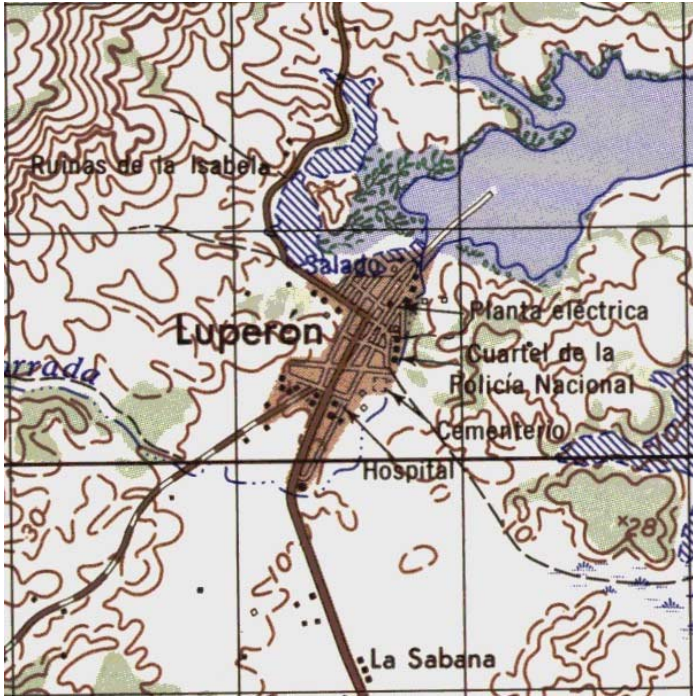
software de cálculo : Trimble Total Control 2.5
Geolab 3.2

tempo de observación : 6 horas

cadencia : 30 s

precisión planimetrica : 0.005 m

precisión altimetrica : 0.011 m



TEXTO	
	: marca geodesica
	: distancia en metro
	: casa
	: poste
	: tribuna de cancha
	: mata
	: Declive, talud

Hoja al 1:50 000 : Luperon
revisada en (1988)

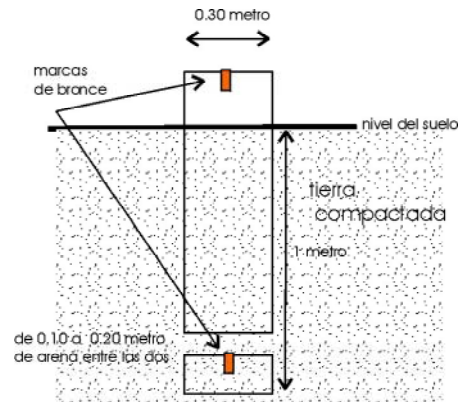
Dirección

Jardín de la casa del destacamento de la Marina de Guerra

Itinerario

Al Norte de la ciudad, cruzar el río a pie y subir por la escalera... O, seguir por el Este la carretera que sube a la casa de la Marina de guerra.

fecha de construcción : Octubre 2002



MATERIALIZACIÓN

Marca de Bronce de Ø 12mm implantada en el centro de un mojón de concreto

Fijación antigua en Datum NAD 1927

m

Longitud

Latitud

elevación