



Suprema Corte De Justicia de la República Dominicana

Programa de Modernización de Jurisdicción de Tierras

Municipio

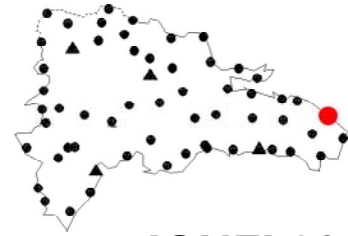
La Jagua

Provincia

La Altagracia

El Macao

MCAO



IGNFI 2002

Red de los Puntos fijos de
Materialización Tradicional

Coordenadas geográficas

Elipsoide : IAG- GRS80

-68°32'18"37665

18°46'25"36234

-37.40 m

longitud

latitud

Altura elipsoid

Coordenadas cartesianas en el ITRF 2000

2210211.600 m

-5622006.632 m

2039638.02 m

X

Y

Z

Coordenadas planas en el ITRF 2000

2075852.52 m

548645.06 m

Proyeccion MTU fuseau 19

Xplano

Yplano



Observaciones 2002

software de cálculo : Trimble Total Control 2.5
Geolab 3.2

tempo de observación : 6 horas

cadencia : 30 s

precisión planimetrica : 0.014 m

precisión altimetrica : 0.035 m



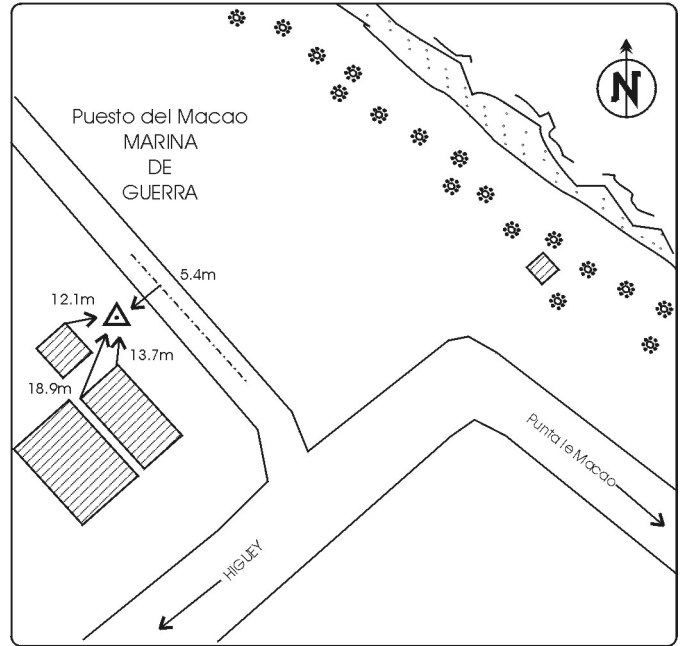
Hoja al 1:50 000 : El Salado
revisada en (1988)

Dirección

Marina de Guerra : frente al puesto del Macao R.O

Itinerario

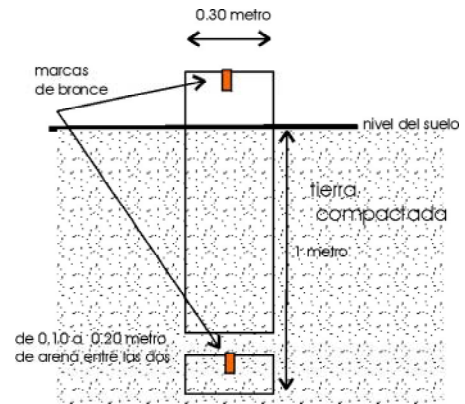
Seguir la carretera principal hasta el mar. 200 metros antes de la playa, parar en el camino a la izquierda, frente a las dos casas a 50m de la esquina.



TEXTO

- : marca geodesica
- : distancia en metro
- : casa
- : poste
- : tribuna de cancha
- : mata
- : Declive, talud

fecha de construcción : Octubre 2002



MATERIALIZACIÓN

Marca de Bronce de Ø 12mm implantada en el centro de un mojón de concreto

Fijación antigua en Datum NAD 1927

m

Longitud

Latitud

elevación