



Suprema Corte De Justicia de la República Dominicana

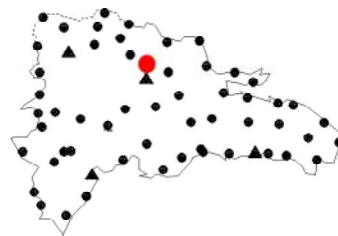
Programa de Modernización de Jurisdicción de Tierras

Municipio

Miches

Provincia

El Seibo



IGNFI 2002

MICH

Red de los Puntos fijos de
Materialización Tradicional

Coordenadas geográficas

Elipsoide : IAG- GRS80

-69°02'34"40467

18°58'51"05287

-30.57 m

longitud

latitud

Altura elipsoid

Coordenadas cartesianas en el ITRF 2000

2157977.520 m

-5634326.576 m

2061334.93 m

X

Y

Z

Coordenadas planas en el ITRF 2000

2098708.87 m

495485.29 m

Proyeccion MTU fuseau 19

Xplano

Yplano



Observaciones 2002

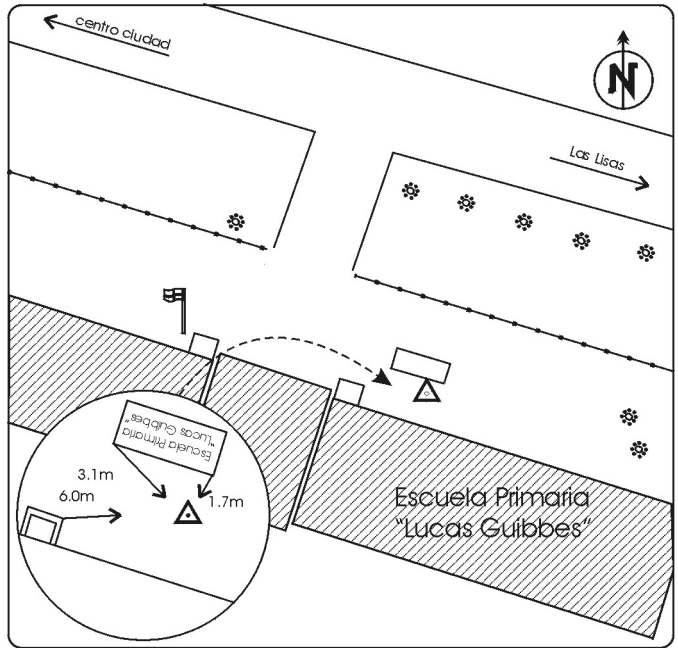
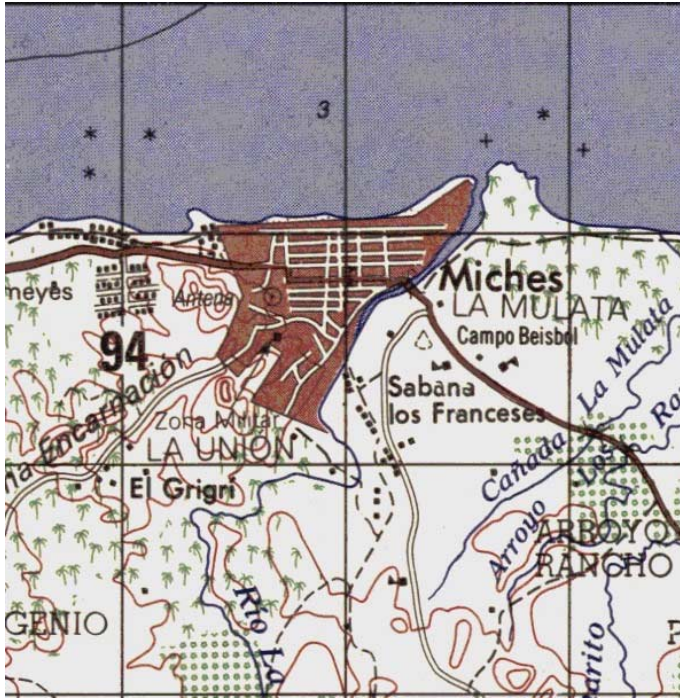
software de cálculo : Trimble Total Control 2.5
Geolab 3.2

tempo de observación : 6 horas

cadencia : 30 s

precisión planimetrica : 0.009 m

precisión altimetrica : 0.023 m



Hoja al 1:50 000 : Miches
revisada en (1988)

TEXTO



: marca geodesica

18.8m

: distancia en metro



: casa



: poste



: tribuna de cancha



: mata



: Declive, talud

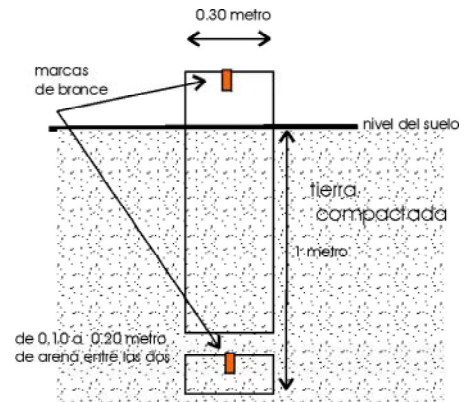
Dirección

Escuela Primaria "Lucas Guibbes"

Itinerario

Seguir la salida en sentido de Nisibon.
 Despues del puente, la escuela se ubica en el barrio de "los Frances", a mano derecha.

fecha de construcción : Octubre 2002



MATERIALIZACIÓN

Marca de Bronce de Ø 12mm implantada en el centro de un mojón de concreto

Fijación antigua en Datum NAD 1927

m

Longitud

Latitud

elevación