



Suprema Corte De Justicia de la República Dominicana

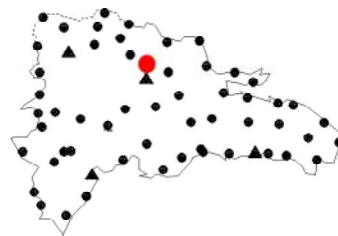
Programa de Modernización de Jurisdicción de Tierras

Municipio

Moca

Provincia

Españat



IGNFI 2002

MOCA

Red de los Puntos fijos de Materialización Tradicional

Coordenadas geográficas

Elipsoide : IAG- GRS80

-70°32'07"11452

19°23'03"33334

127.58 m

longitud

latitud

Altura elipsoid

Coordenadas cartesianas en el ITRF 2000

2005661.608 m

-5674925.696 m

2103563.02 m

X

Y

Z

Coordenadas planas en el ITRF 2000

2144062.87 m

338768.22 m

Proyeccion MTU fuseau 19

Xplano

Yplano



Observaciones 2002

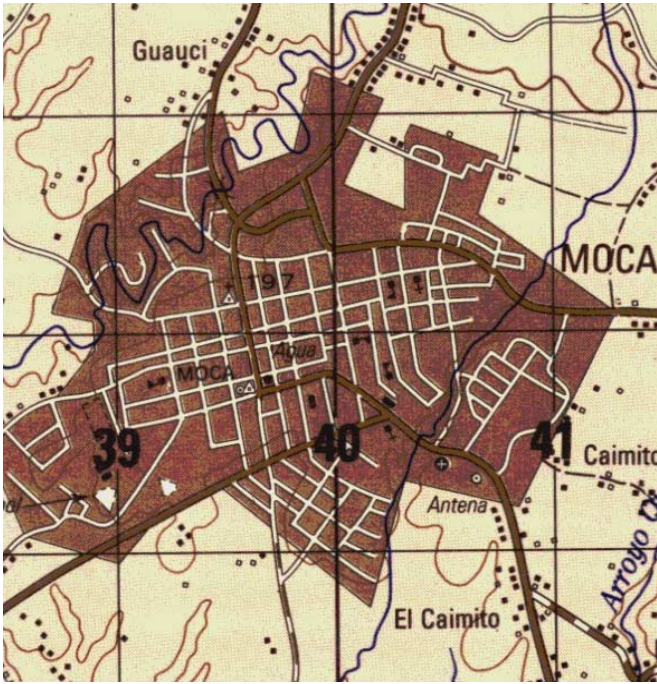
software de cálculo : Trimble Total Control 2.5
Geolab 3.2

tempo de observación : 6 horas

cadencia : 30 s

precisión planimetrica : 0.004 m

precisión altimetrica : 0.009 m



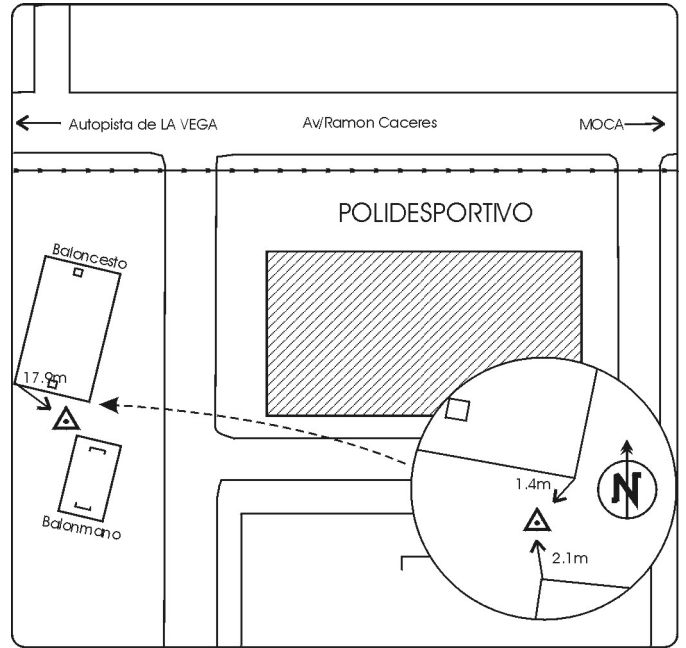
Hoja al 1:50 000 : Santiago
revisada en (1988)

Dirección

Cancha de baloncesto del
 Polideportivo de Moca

Itinerario

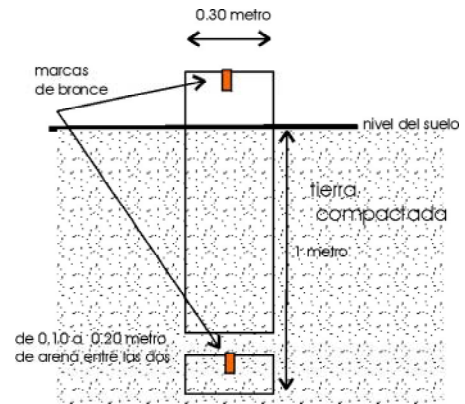
A la derecha, llegando a Moca desde la
 carretera que viene del autopista de La Vega.



TEXTO

- : marca geodesica
- : casa
- : poste
- : tribuna de cancha
- 18.8m : distancia en metro
- : mata
- : Declive, talud

fecha de construcción : Octubre 2002



MATERIALIZACIÓN

Marca de Bronce de Ø 12mm implantada en el
 centro de un mojón de concreto

Fijación antigua en Datum NAD 1927

m

Longitud

Latitud

elevación