



Suprema Corte De Justicia de la República Dominicana

Programa de Modernización de Jurisdicción de Tierras

Municipio

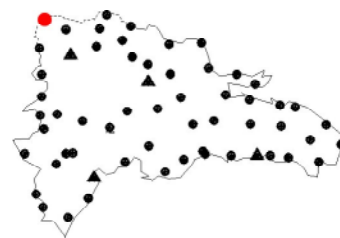
San Fdo De Monte Cristi

Provincia

Monte Cristi

Monte Cristi

**MTCR**



IGNFI 2002

Red de los Puntos fijos de  
Materialización Tradicional

Coordenadas geográficas

*Elipsoide : IAG- GRS80*

-71°39'10"41610

19°50'45"36282

-21.55 m

longitud

latitud

Altura elipsoid

Coordenadas cartesianas en el ITRF 2000

1889150.036 m

-5696547.186 m

2151654.62 m

X

Y

Z

Coordenadas planas en el ITRF 2000

2196617.41 m

222147.57 m

Proyeccion MTU fuseau 19

*Xplano*

*Yplano*

Observaciones 2002

software de cálculo : Trimble Total Control 2.5  
Geolab 3.2

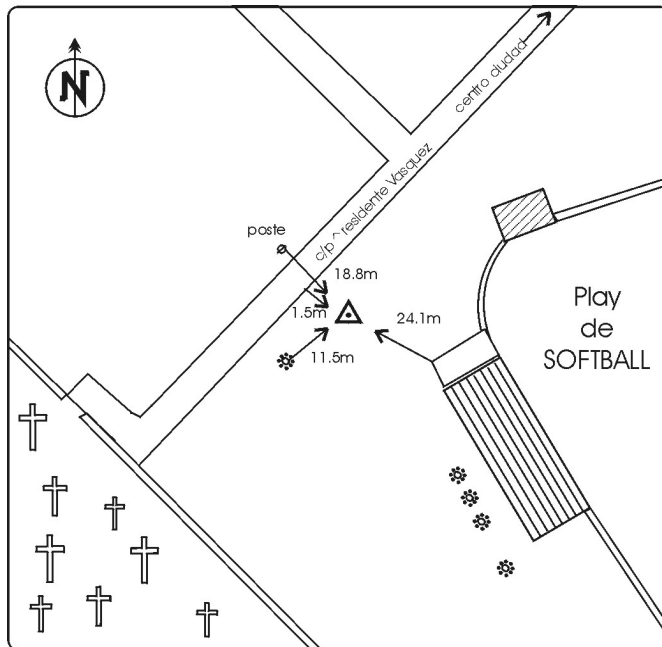
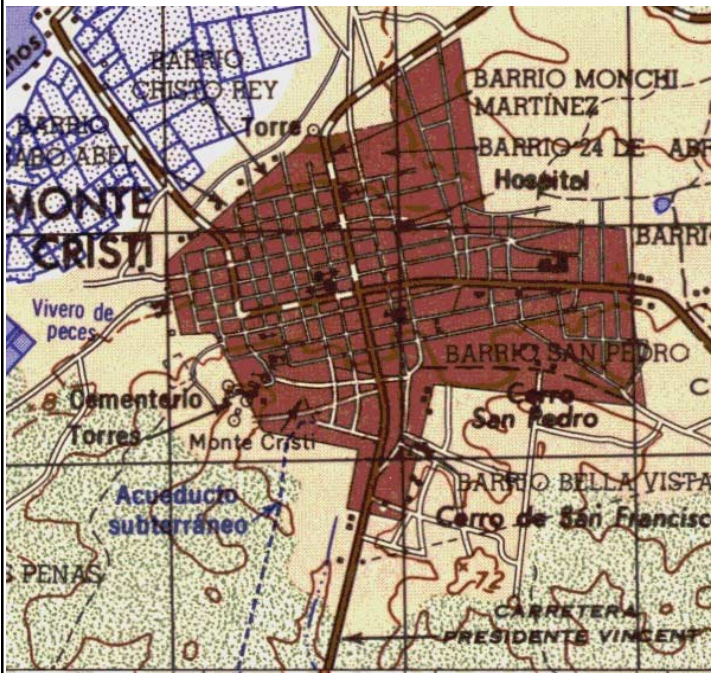
tempo de observación : 6 horas

cadencia : 30 s

precisión planimetrica : 0.006 m

precisión altimetrica : 0.015 m





**TEXTO**



: marca geodesica

18.8m

: distancia en metro



: casa



: poste



: tribuna de cancha



: mata



: Declive, talud

**Hoja al 1:50 000 : Monte Cristi**  
**revisada en (1988)**

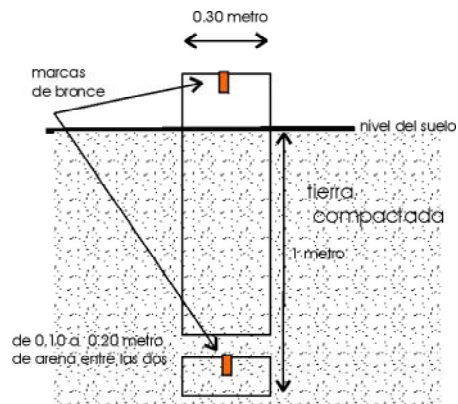
**Dirección**

Parqueo del cementerio municipal

**Itinerario**

Al Suroeste de la ciudad, al final de la calle del presidente Vasquez, después del estadio.

**fecha de construcción : Octubre 2002**



**MATERIALIZACIÓN**

Marca de Bronce de Ø 12mm implantada en el centro de un mojón de concreto

Fijación antigua en Datum NAD 1927

m

Longitud

Latitud

elevación