



Suprema Corte De Justicia de la República Dominicana

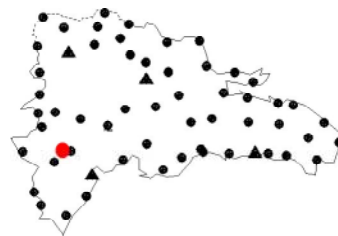
Programa de Modernización de Jurisdicción de Tierras

Municipio

Neiba

Provincia

Neiba



IGNFI 2002

NEIB

**Red de los Puntos fijos de
Materialización Tradicional**

Coordenadas geográficas

Elipsoide : IAG- GRS80

-71°25'02"24243

18°29'03"12931

3.71 m

longitud

latitud

Altura elipsoid

Coordenadas cartesianas en el ITRF 2000

1928335.364 m

-5735657.428 m

2009285.11 m

X

Y

Z

Coordenadas planas en el ITRF 2000

2045465.03 m

244745.98 m

Proyeccion MTU fuseau 19

Xplano

Yplano

Observaciones 2002

software de cálculo : Trimble Total Control 2.5
Geolab 3.2

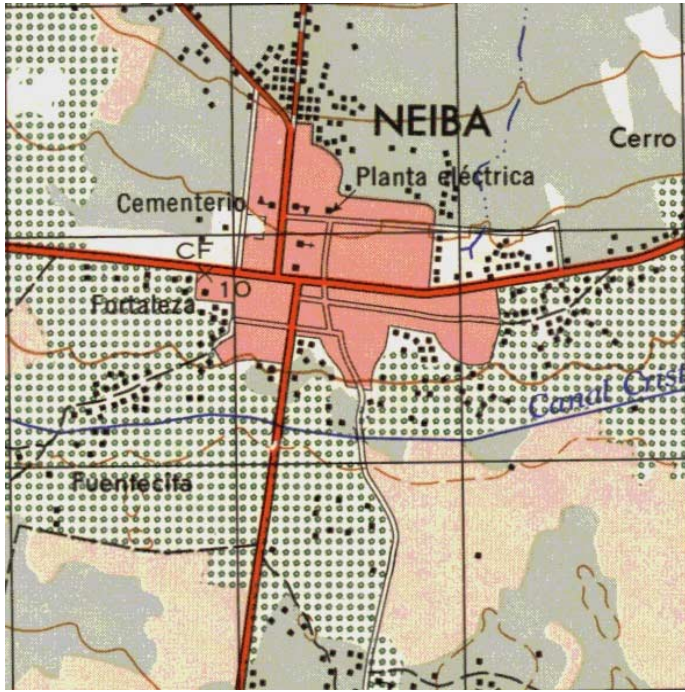
tempo de observación : 6 horas

cadencia : 30 s

precisión planimetrica : 0.006 m

precisión altimetrica : 0.015 m





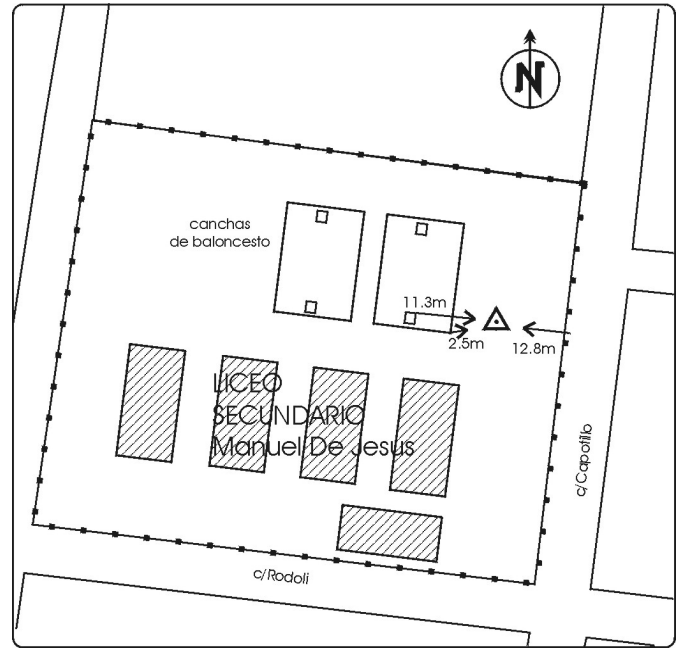
Hoja al 1:50 000 : Neiba
revisada en (1988)

Dirección

Liceo Secundario "Manuel de Jesus Galvan"

Itinerario

Esquina de la calle "capotillo" y la calle "Rodoli"



TEXTO



: marca geodesica

18.8m

: distancia en metro



: casa



: poste



: tribuna de cancha

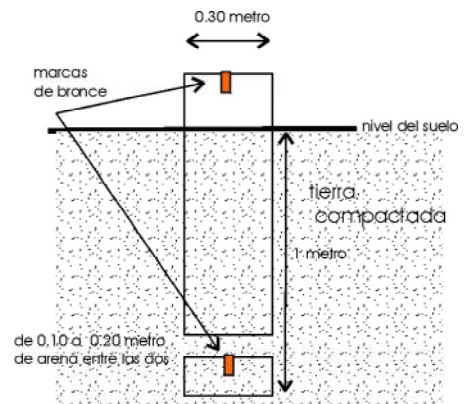


: mata



: Declive, talud

fecha de construcción : Octubre 2002



MATERIALIZACIÓN

Marca de Bronce de Ø 12mm implantada en el centro de un mojón de concreto

Fijación antigua en Datum NAD 1927

m

Longitud

Latitud

elevación