



Suprema Corte De Justicia de la República Dominicana

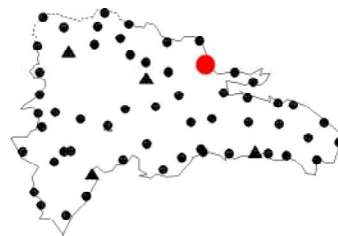
Programa de Modernización de Jurisdicción de Tierras

Municipio

Nagua

Provincia

Maria Trinidad Sánchez



IGNFI 2002

NGUA

Red de los Puntos fijos de Materialización Tradicional

Coordenadas geográficas

Elipsoide : IAG- GRS80

-69°50'23"51417

19°22'04"56204

-39.55 m

longitud

latitud

Altura elipsoid

Coordenadas cartesianas en el ITRF 2000

2074545.568 m

-5650578.774 m

2101802.75 m

X

Y

Z

Coordenadas planas en el ITRF 2000

2141753.73 m

411797.91 m

Proyeccion MTU fuseau 19

Xplano

Yplano

Observaciones 2002

software de cálculo : Trimble Total Control 2.5
Geolab 3.2

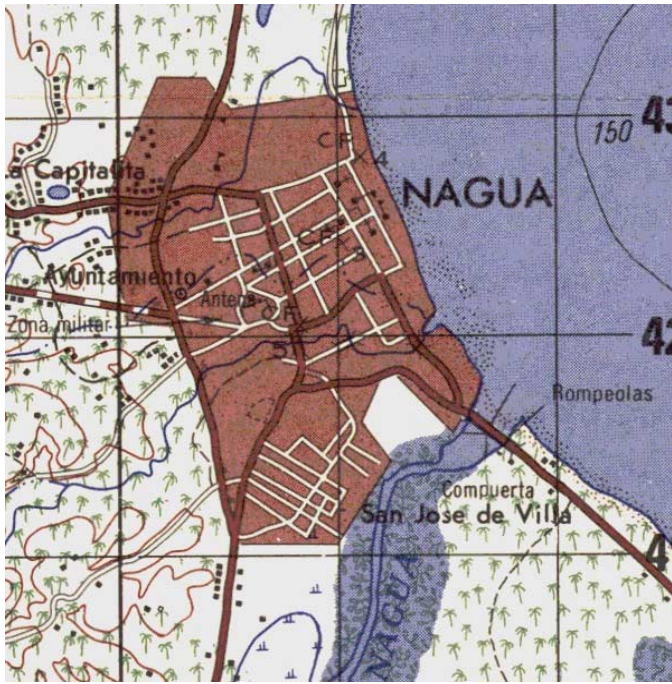
tempo de observación : 6 horas

cadencia : 30 s

precisión planimetrica : 0.005 m

precisión altimetrica : 0.013 m





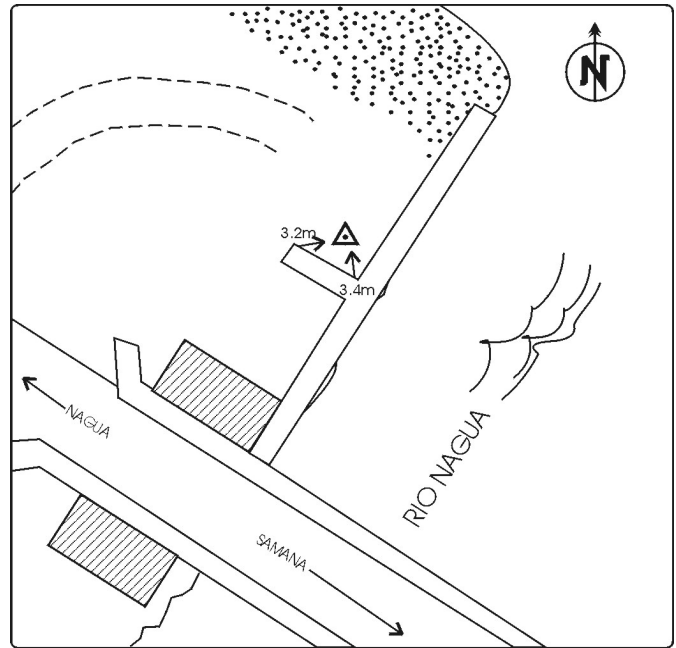
Hoja al 1:50 000 : Nagua
revisada en (1988)

Dirección

Puente sobre el río nagua

Itinerario

Salida de Samana, al Sureste de la ciudad, lado Norte del río antes del puente.



TEXTO



: marca geodesica



18.8m : distancia en metro



: casa



: poste



: tribuna de cancha

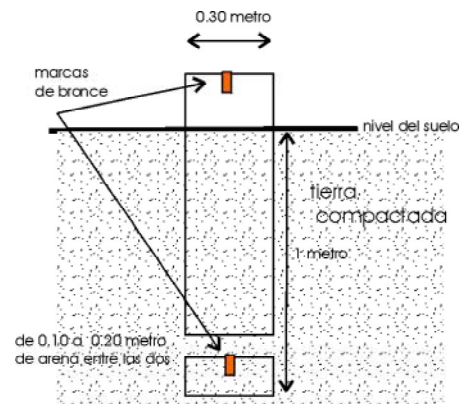


: mata



: Declive, talud

fecha de construcción : Octubre 2002



MATERIALIZACIÓN

Marca de Bronce de Ø 12mm implantada en el centro de un mojón de concreto

Fijación antigua en Datum NAD 1927

m

Longitud

Latitud

elevación