



Suprema Corte De Justicia de la República Dominicana

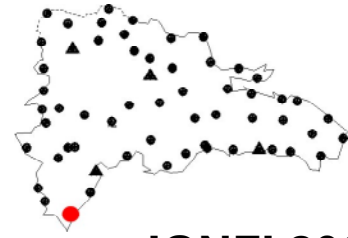
Programa de Modernización de Jurisdicción de Tierras

Municipio

Oviedo

Provincia

Oviedo



IGNFI 2002

OVDO

Red de los Puntos fijos de
Materialización Tradicional

Coordenadas geográficas

Elipsoide : IAG- GRS80

-71°23'37"13622

17°48'00"98281

-6.50 m

longitud

latitud

Altura elipsoid

Coordenadas cartesianas en el ITRF 2000

1938219.245 m

-5757190.835 m

1937346.91 m

X

Y

Z

Coordenadas planas en el ITRF 2000

1969709.72 m

246257.88 m

Proyeccion MTU fuseau 19

Xplano

Yplano

Observaciones 2002

software de cálculo : Trimble Total Control 2.5
Geolab 3.2

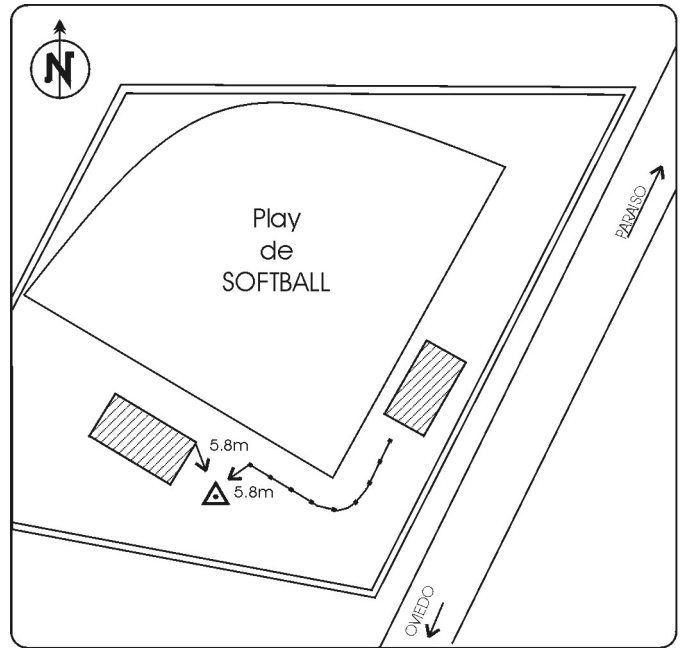
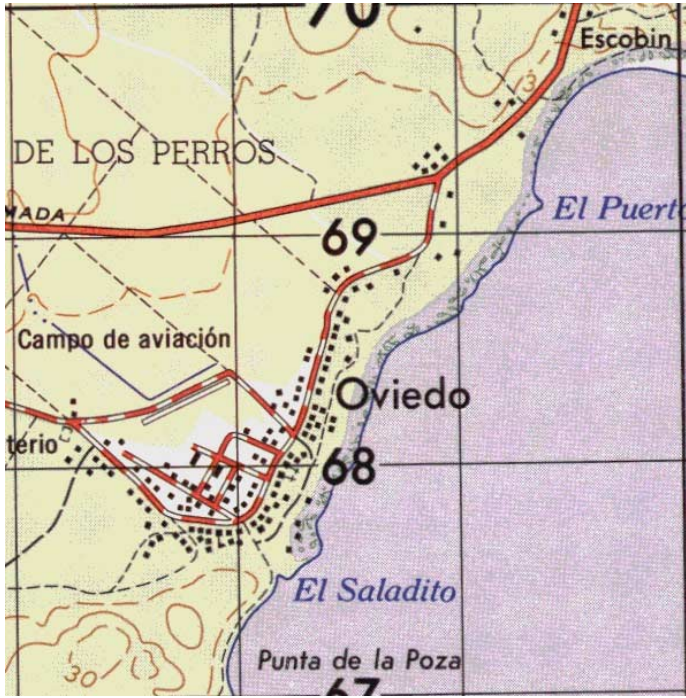
tempo de observación : 6 horas

cadencia : 30 s

precisión planimetrica : 0.007 m

precisión altimetrica : 0.017 m





TEXTO	
	: marca geodesica
	: distancia en metro
	: casa
	: poste
	: tribuna de cancha
	: mata
	: Declive, talud

Hoja al 1:50 000 : Oviedo
revisada en (1988)

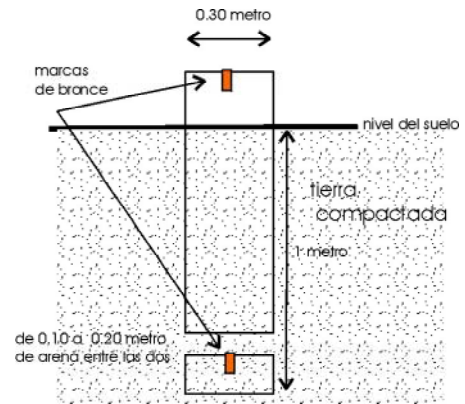
Dirección

Play de Baseball

Itinerario

Salida de Oviedo hacia Paraiso, al Norte de la ciudad, a mano izquierda

fecha de construcción : Octubre 2002



MATERIALIZACIÓN

Marca de Bronce de Ø 12mm implantada en el centro de un mojón de concreto

Fijación antigua en Datum NAD 1927

m

Longitud

Latitud

elevación