



Suprema Corte De Justicia de la República Dominicana

Programa de Modernización de Jurisdicción de Tierras

Municipio

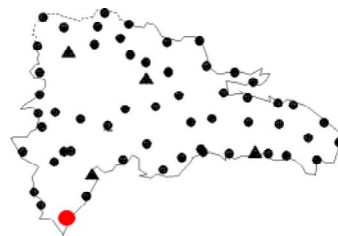
Santo Domingo

Provincia

Distrito Nacional

Ozama

OZMA



IGNFI 2002

**Red de los Puntos fijos de
Materialización Tradicional**

Coordenadas geográficas

Elipsoide : IAG- GRS80

-69°52'34"72632

18°27'50"43970

-30.03 m

longitud

latitud

Altura elipsoid

Coordenadas cartesianas en el ITRF 2000

2082113.201 m

-5682361.475 m

2007154.67 m

X

Y

Z

Coordenadas planas en el ITRF 2000

2041747.26 m

407473.97 m

Proyeccion MTU fuseau 19

Xplano

Yplano



Observaciones 2002

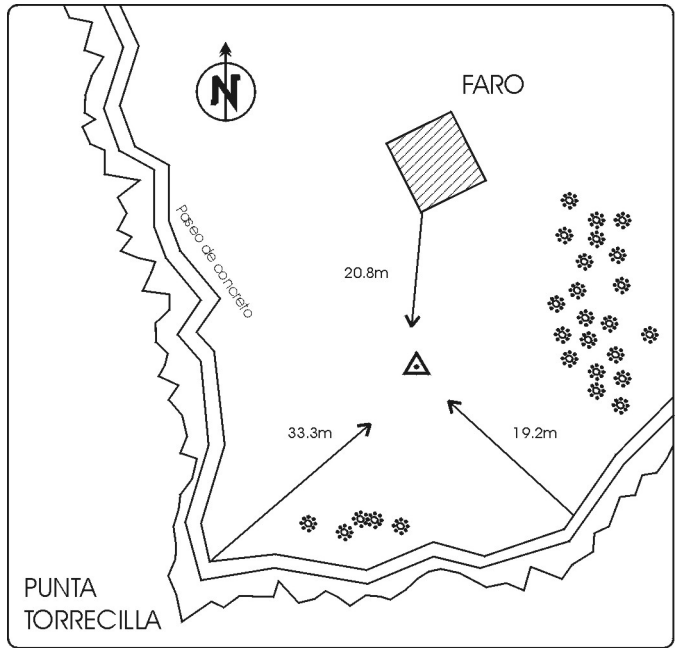
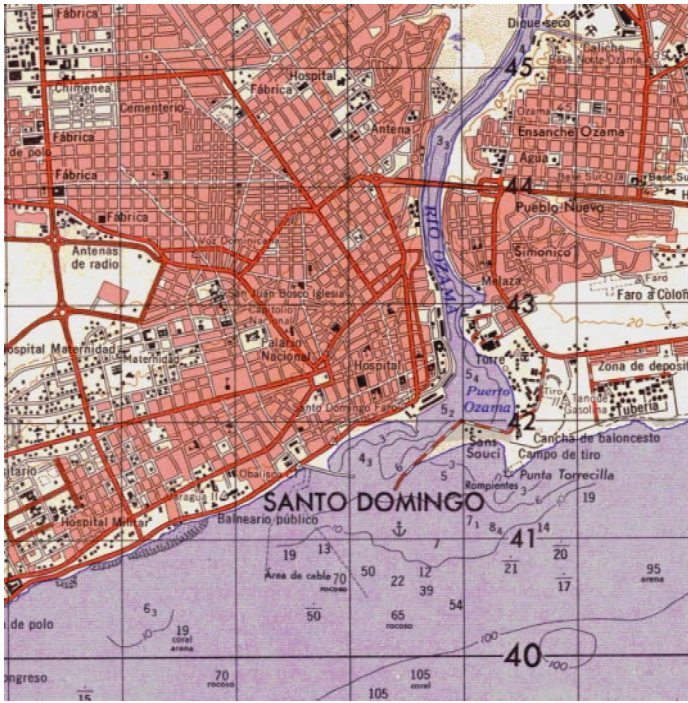
software de cálculo : Trimble Total Control 2.5
Geolab 3.2

tempo de observación : 6 horas

cadencia : 30 s

precisión planimetrica : 0.008 m

precisión altimetrica : 0.022 m



Hoja al 1:50 000 : Santo Domingo
revisada en (1988)

TEXTO

	: marca geodesica		: poste
18.8m	: distancia en metro		: tribuna de cancha
	: casa		: mata
			: Declive, talud

Dirección

Frente al faro de la punta Torrecilla

Itinerario

Seguir el malecón hasta "Sans-soucis", al Este del río "Ozama",

fecha de construcción : Octubre 2002

MATERIALIZACIÓN
 Marca de Bronce de Ø 12mm implantada en el centro de un mojón de concreto

Fijación antigua en Datum NAD 1927

m

Longitud

Latitud

elevación