



Suprema Corte De Justicia de la República Dominicana

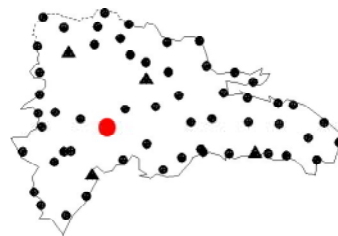
Programa de Modernización de Jurisdicción de Tierras

Municipio

Padre las Casas

Provincia

Azua



IGNFI 2002

PDLC

Red de los Puntos fijos de  
Materialización Tradicional

Coordenadas geográficas

Elipsoide : IAG- GRS80

-70°56'33"09627

18°43'57"72322

467.93 m

longitud

latitud

Altura elipsoid

Coordenadas cartesianas en el ITRF 2000

1973072.982 m

-5711601.749 m

2035501.87 m

X

Y

Z

Coordenadas planas en el ITRF 2000

2072367.11 m

295193.67 m

Proyeccion MTU fuseau 19

Xplano

Yplano

Observaciones 2002

software de cálculo : Trimble Total Control 2.5  
Geolab 3.2

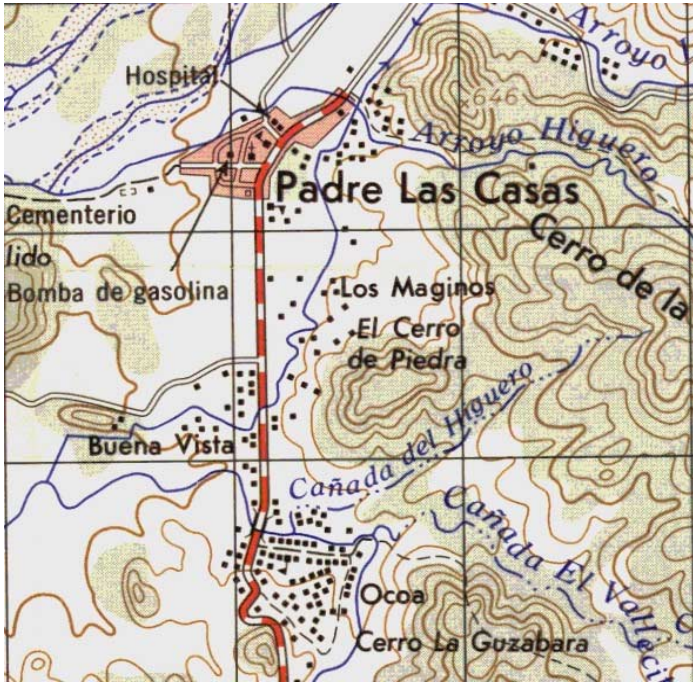
tempo de observación : 6 horas

cadencia : 30 s

precisión planimetrica : 0.009 m

precisión altimetrica : 0.025 m





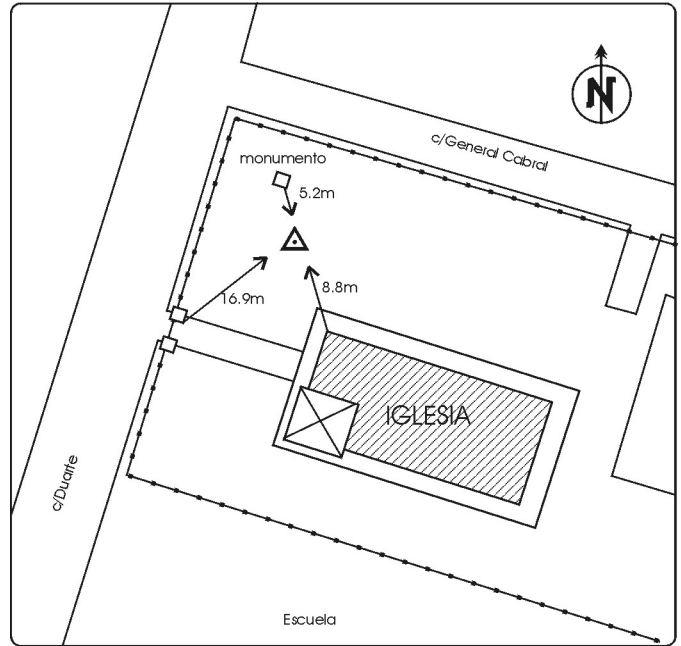
**Hoja al 1:50 000 : Padre las Casas**  
**revisada en (1988)**

**Dirección**

Jardín de la iglesia "Nuestra señora del carmen"

**Itinerario**

Centro ciudad (a dos esquinas del parque).



**TEXTO**



: marca geodesica



18.8m : distancia en metro



: casa



: poste



: tribuna de cancha

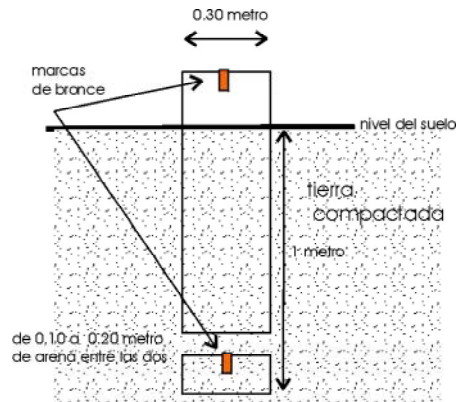


: mata



: Declive, talud

**fecha de construcción : Octubre 2002**



**MATERIALIZACIÓN**

Marca de Bronce de Ø 12mm implantada en el centro de un mojón de concreto

Fijación antigua en Datum NAD 1927

m

Longitud

Latitud

elevación