



Suprema Corte De Justicia de la República Dominicana

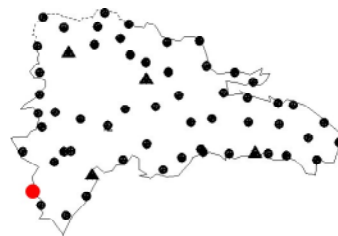
Programa de Modernización de Jurisdicción de Tierras

Municipio

**Pedernales**

Provincia

*Pedernales*



**IGNFI 2002**

**PDNL**

**Red de los Puntos fijos de  
Materialización Tradicional**

**Coordenadas geográficas**

**Elipsoide : IAG- GRS80**

-71°44'47"01478

18°01'41"68240

-25.21 m

longitud

latitud

Altura elipsoid

**Coordenadas cartesianas en el ITRF 2000**

1900301.791 m

-5761626.905 m

1961349.61 m

X

Y

Z

**Coordenadas planas en el ITRF 2000**

1995468.51 m

209215.32 m

**Projeccion MTU fuseau 19**

*Xplano*

*Yplano*



**Observaciones 2002**

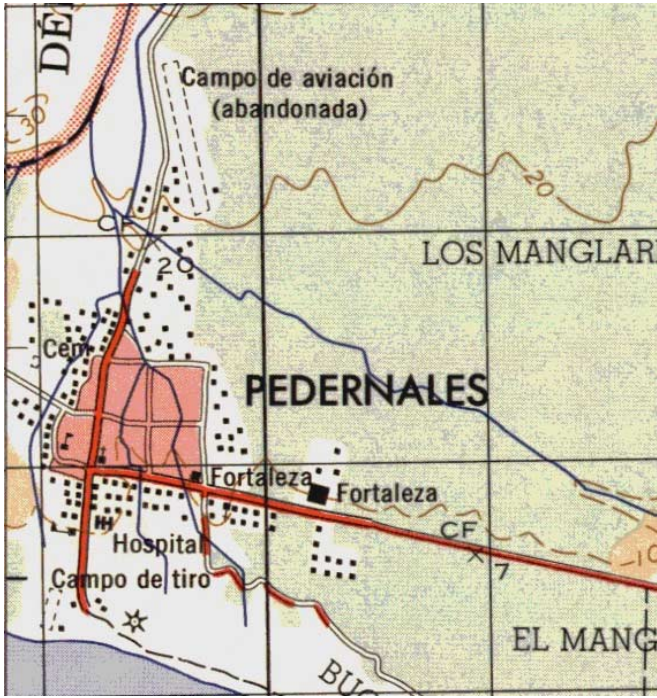
software de cálculo : Trimble Total Control 2.5  
Geolab 3.2

tempo de observación : 6 horas

cadencia : 30 s

precisión planimetrica : 0.006 m

precisión altimetrica : 0.016 m



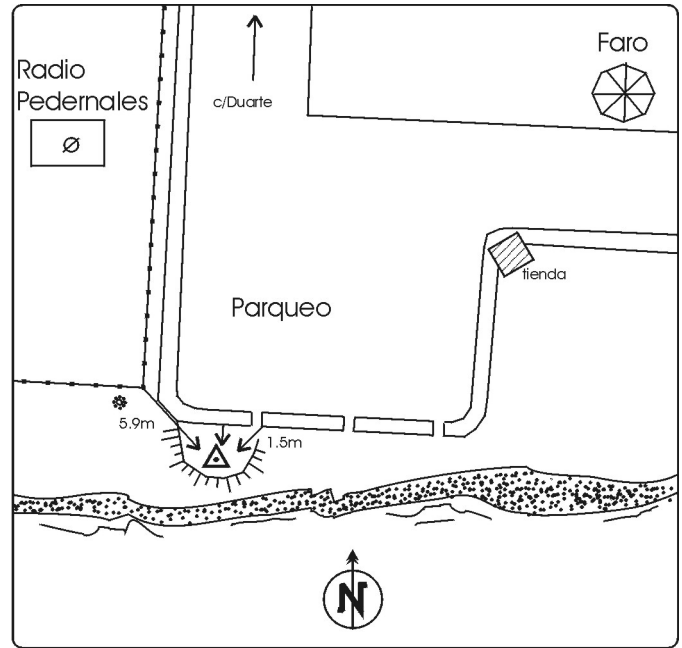
**Hoja al 1:50 000 : Pedernales**  
**revisada en (1988)**

**Dirección**

Parqueo del malecón

**Itinerario**

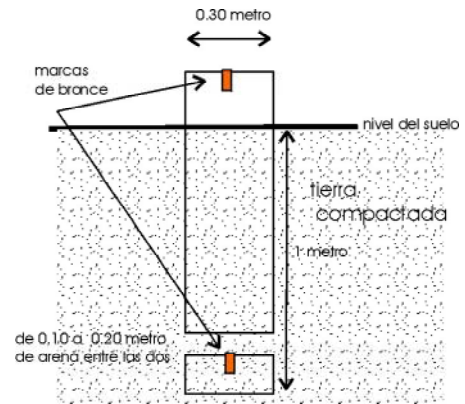
Seguir la calle Duarte hasta el mar.



**TEXTO**

	: marca geodesica		: poste
18.8m	: distancia en metro		: tribuna de cancha
	: casa		: mata
			: Declive, talud

**fecha de construcción : Octubre 2002**



**MATERIALIZACIÓN**

Marca de Bronce de Ø 12mm implantada en el centro de un mojón de concreto

Fijación antigua en Datum NAD 1927

m

Longitud

Latitud

elevación