



Suprema Corte De Justicia de la República Dominicana

Programa de Modernización de Jurisdicción de Tierras

Municipio

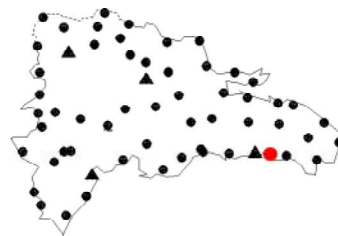
Jagual

Provincia

San Pedro de Macorís

Pico Blanco

PICB



IGNFI 2002

Red de los Puntos fijos de Materialización Tradicional

Coordenadas geográficas

Elipsoide : IAG- GRS80

-69°07'50"55431

18°28'04"60066

31.49 m

longitud

latitud

Altura elipsoid

Coordenadas cartesianas en el ITRF 2000

2155852.372 m

-5654711.745 m

2007587.13 m

X

Y

Z

Coordenadas planas en el ITRF 2000

2041963.36 m

486199.69 m

Proyeccion MTU fuseau 19

Xplano

Yplano



Observaciones 2002

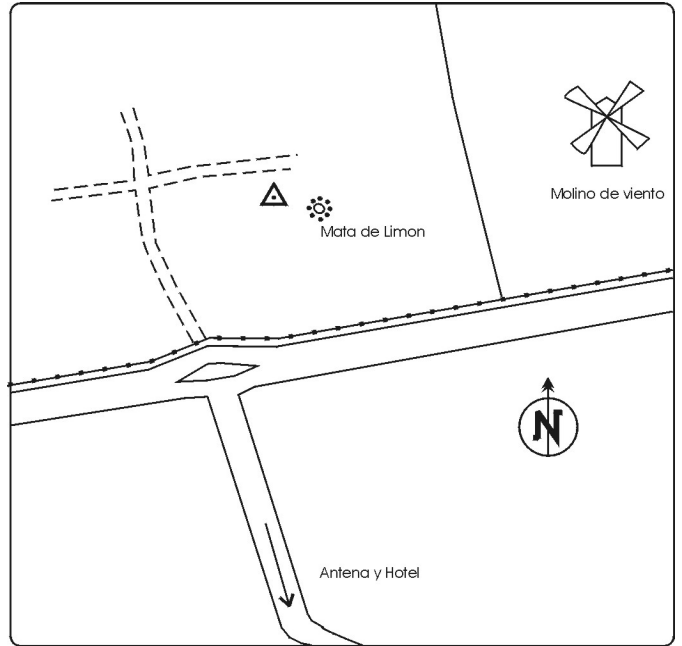
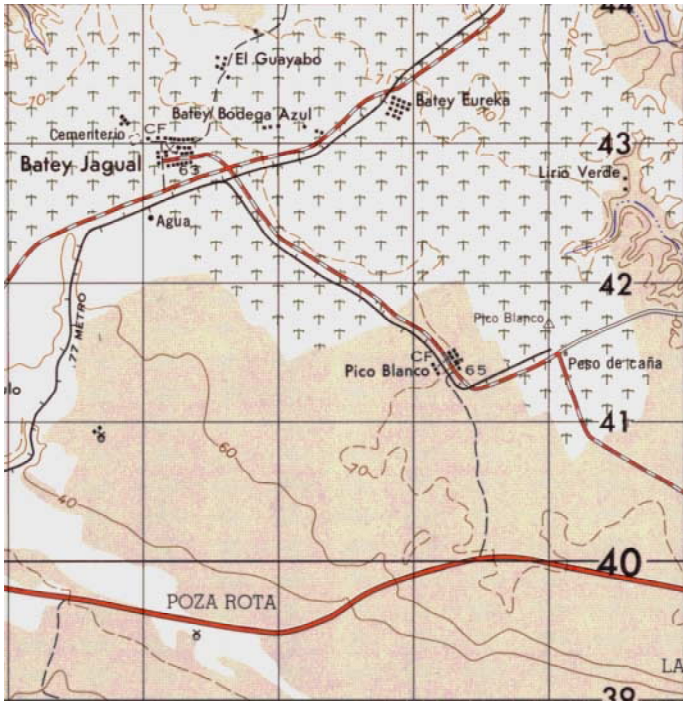
software de cálculo : Trimble Total Control 2.5
Geolab 3.2

tempo de observación : 6 horas

cadencia : 30 s

precisión planimetrica : 0.005 m

precisión altimetrica : 0.012 m



TEXTO	
	: marca geodesica
	: poste
	: distancia en metro
	: tribuna de cancha
	: casa
	: mata
	: Declive, talud

Hoja al 1:50 000 : San Pedro de Macoris
revisada en (1988)

Dirección

Norte del sector de la antena del Pico Blanco

Itinerario

Tomar la carretera San Pedro-La Romana. A unos 15 km se encuentra el parador la antena. Doblar a la izquierda por 2,5 km al Norte hasta una segunda intersección. Doblar a la izquierda de nuevo por 300 m en vehiculo y 250 m a pie hasta el vertice.

fecha de construcción : 1955

MATERIALIZACIÓN
 Placa implantada en el centro de un Hito de concreto

Fijación antigua en Datum NAD 1927

-69°07'57"5117

18°27'59"9951

69.99 m

Longitud

Latitud

elevación