



Suprema Corte De Justicia de la República Dominicana

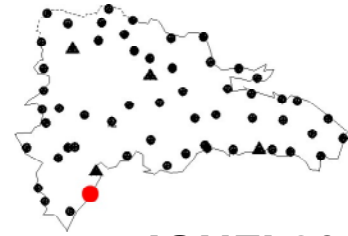
Programa de Modernización de Jurisdicción de Tierras

Municipio

Paraíso

Provincia

Barahona



IGNFI 2002

PRSO

Red de los Puntos fijos de Materialización Tradicional

Coordenadas geográficas

Elipsoide : IAG- GRS80

-71°09'54"95054

17°59'13"94432

-20.64 m

longitud

latitud

Altura elipsoid

Coordenadas cartesianas en el ITRF 2000

1959095.729 m

-5743389.959 m

1957031.39 m

X

Y

Z

Coordenadas planas en el ITRF 2000

1990108.46 m

270718.48 m

Proyeccion MTU fuseau 19

Xplano

Yplano

Observaciones 2002

software de cálculo : Trimble Total Control 2.5
Geolab 3.2

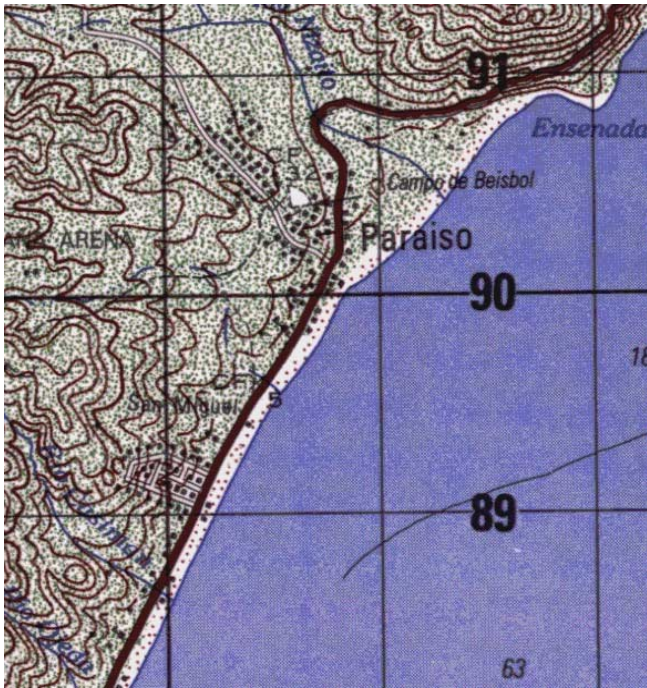
tempo de observación : 6 horas

cadencia : 30 s

precisión planimetrica : 0.009 m

precisión altimetrica : 0.024 m





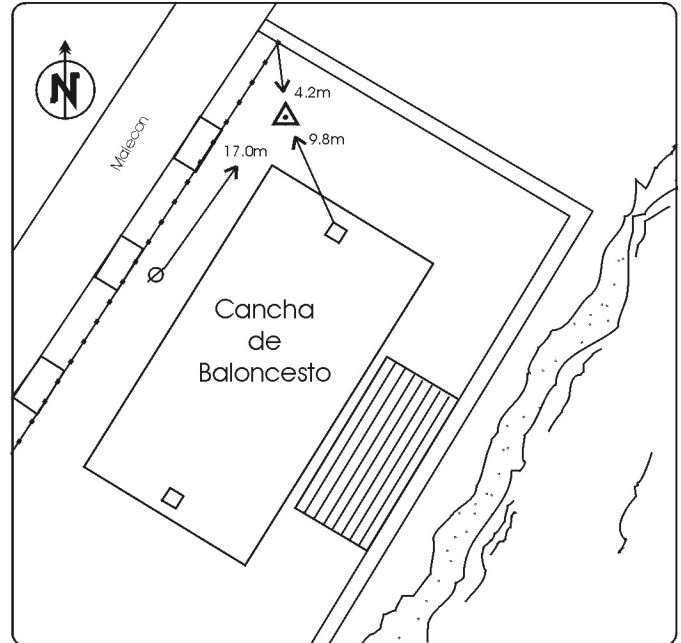
Hoja al 1:50 000 : Enriqueillo
revisada en (1988)

Dirección

Cancha de baloncesto

Itinerario

Seguir el malecón, la cancha se ubica al lado del mar.



TEXTO



: marca geodesica



18.8m : distancia en metro



: casa



: poste



: tribuna de cancha

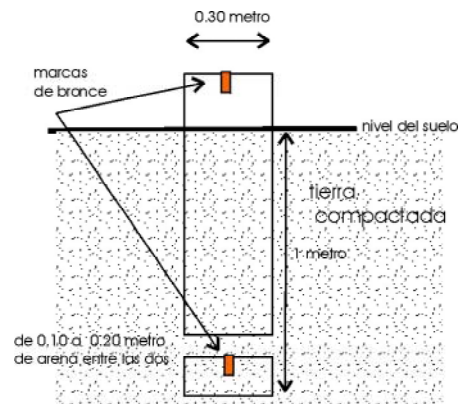


: mata



: Declive, talud

fecha de construcción : Octubre 2002



MATERIALIZACIÓN

Marca de Bronce de Ø 12mm implantada en el centro de un mojón de concreto

Fijación antigua en Datum NAD 1927

m

Longitud

Latitud

elevación