



Suprema Corte De Justicia de la República Dominicana

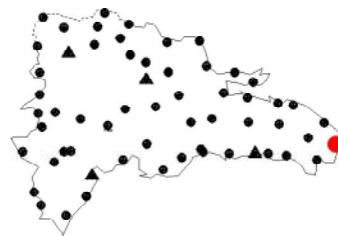
Programa de Modernización de Jurisdicción de Tierras

Municipio

Punta Cana

Provincia

Higuey



IGNFI 2002

PTCN

Red de los Puntos fijos de
Materialización Tradicional

Coordenadas geográficas

Elipsoide : IAG- GRS80

-68°21'48"34815

18°33'39"85458

-33.16 m

longitud

latitud

Altura elipsoid

Coordenadas cartesianas en el ITRF 2000

2230152.693 m

-5622235.820 m

2017340.89 m

X

Y

Z

Coordenadas planas en el ITRF 2000

2052380.82 m

567173.74 m

Projeccion MTU fuseau 19

Xplano

Yplano



Observaciones 2002

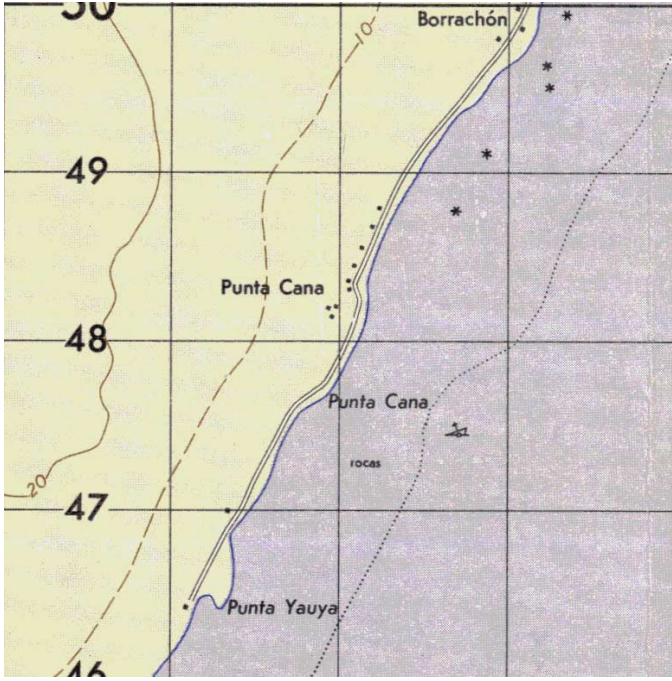
software de cálculo : Trimble Total Control 2.5
Geolab 3.2

tempo de observación : 6 horas

cadencia : 30 s

precisión planimetrica : 0.008 m

precisión altimetrica : 0.020 m



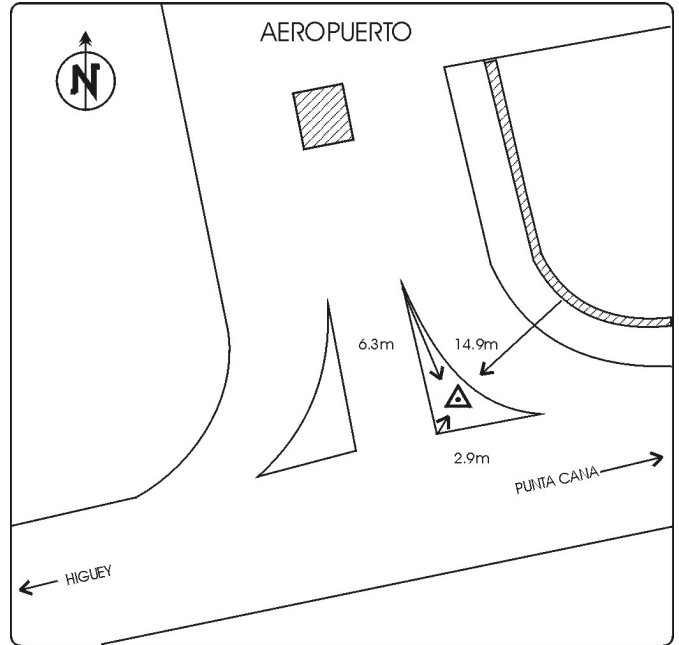
Hoja al 1:50 000 : Punta Cana
revisada en (1988)

Dirección

Entrada del aeropuerto internacional de Punta Cana

Itinerario

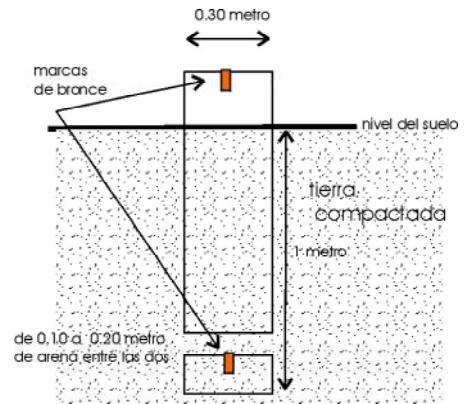
Desde Higüey, tomar la carretera de Punta Cana y doblar a la izquierda para el aeropuerto (antes de llegar al mar).



TEXTO

- : marca geodesica
- : casa
- : poste
- : tribuna de cancha
- : mata
- : Declive, talud
- 18.8m : distancia en metro

fecha de construcción : Octubre 2002



MATERIALIZACIÓN

Marca de Bronce de Ø 12mm implantada en el centro de un mojón de concreto

Fijación antigua en Datum NAD 1927

m

Longitud

Latitud

elevación