



Suprema Corte De Justicia de la República Dominicana

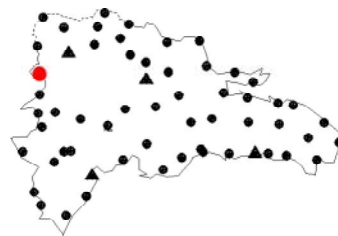
Programa de Modernización de Jurisdicción de Tierras

Municipio

Restauración

Provincia

Dajabón



IGNFI 2002

**RSTR**

Red de los Puntos fijos de  
Materialización Tradicional

Coordenadas geográficas

*Elipsoide : IAG- GRS80*

-71°41'26"86273

19°18'56"20777

559.63 m

longitud

latitud

Altura elipsoid

Coordenadas cartesianas en el ITRF 2000

1891734.181 m

-5716994.661 m

2096536.17 m

X

Y

Z

Coordenadas planas en el ITRF 2000

2137947.22 m

217250.56 m

Proyeccion MTU fuseau 19

*Xplano*

*Yplano*

Observaciones 2002

software de cálculo : Trimble Total Control 2.5  
Geolab 3.2

tempo de observación : 6 horas

cadencia : 30 s

precisión planimetrica : 0.007 m

precisión altimetrica : 0.018 m





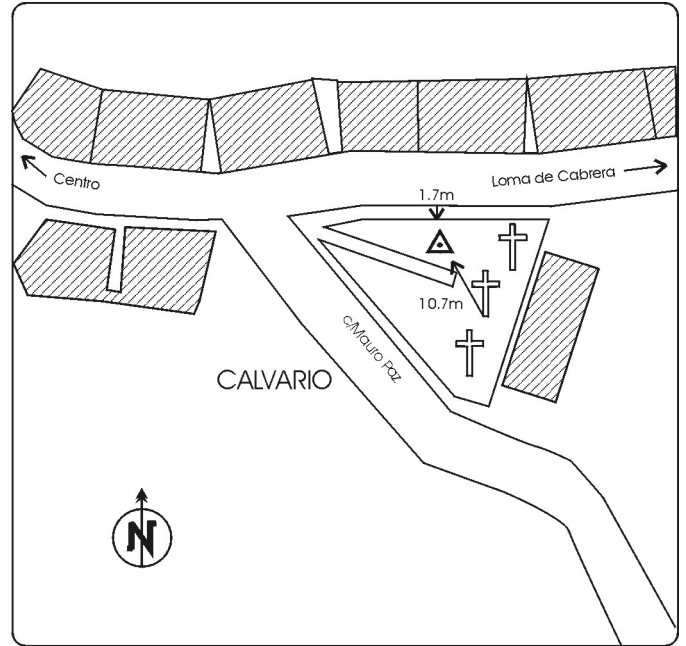
**Hoja al 1:50 000 : Restauración**  
**revisada en (1988)**

**Dirección**

Frente al calvario de Restauracion

**Itinerario**

Llegando desde Dajabon, a la entrada del pueblo, se encuentra en el lado derecho el calvario.



**TEXTO**



: marca geodesica

18.8m

: distancia en metro



: casa



: poste



: tribuna de cancha

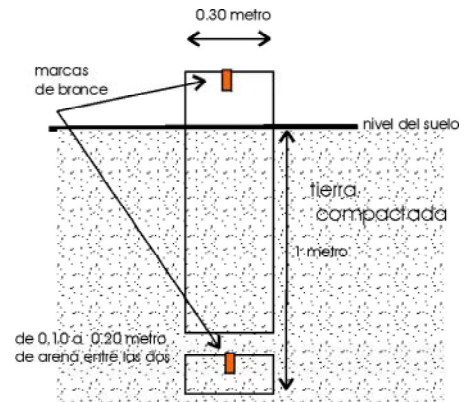


: mata



: Declive, talud

fecha de construcción : Octubre 2002



**MATERIALIZACIÓN**

Marca de Bronce de Ø 12mm implantada en el centro de un mojón de concreto

Fijación antigua en Datum NAD 1927

m

Longitud

Latitud

elevación