



Suprema Corte De Justicia de la República Dominicana

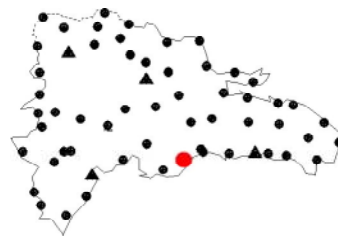
Programa de Modernización de Jurisdicción de Tierras

Municipio

San Cristóbal

Provincia

San Cristóbal



IGNFI 2002

SCRB

Red de los Puntos fijos de
Materialización Tradicional

Coordenadas geográficas

Elipsoide : IAG- GRS80

-70°06'21"14308

18°24'44"12072

-5.39 m

longitud

latitud

Altura elipsoid

Coordenadas cartesianas en el ITRF 2000

2059954.193 m

-5692383.679 m

2001728.00 m

X

Y

Z

Coordenadas planas en el ITRF 2000

2036152.95 m

383198.58 m

Proyeccion MTU fuseau 19

Xplano

Yplano



Observaciones 2002

software de cálculo : Trimble Total Control 2.5
Geolab 3.2

tempo de observación : 6 horas

cadencia : 30 s

precisión planimetrica : 0.006 m

precisión altimetrica : 0.016 m



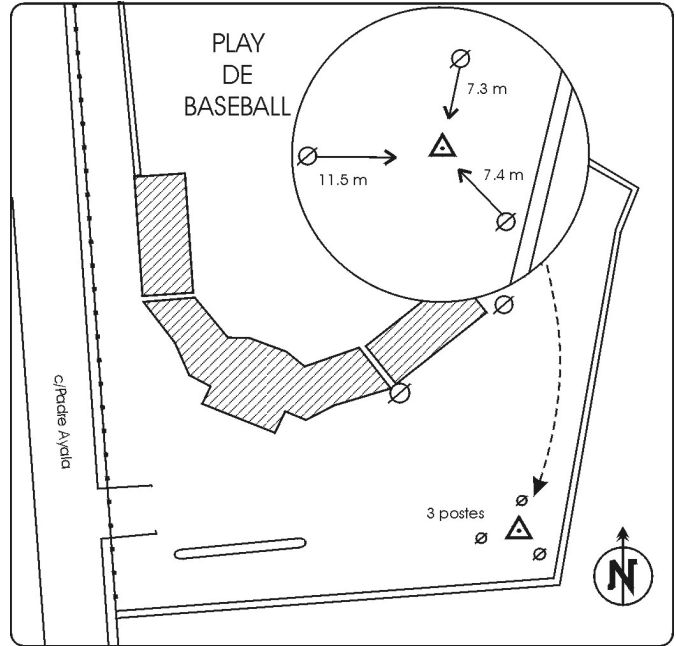
Hoja al 1:50 000 : San Cristóbal
revisada en (1988)

Dirección

Parqueo del estadio de Baseball "
 Temistocles Metz"

Itinerario

Llegando desde la Capital, doblar hacia el Sur después del puente a la primera encrucijada.



TEXTO



: marca geodesica

18.8m

: distancia en metro



: casa



: poste



: tribuna de cancha

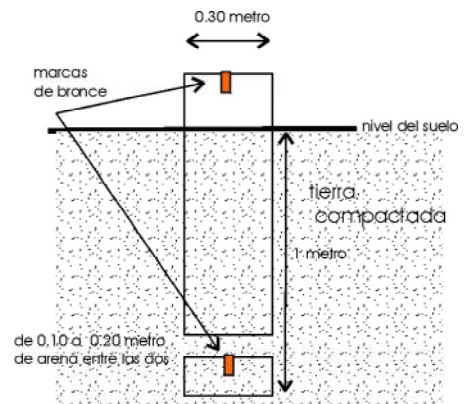


: mata



: Declive, talud

fecha de construcción : Octubre 2002



MATERIALIZACIÓN

Marca de Bronce de Ø 12mm implantada en el centro de un mojón de concreto

Fijación antigua en Datum NAD 1927

m

Longitud

Latitud

elevación