



Suprema Corte De Justicia de la República Dominicana

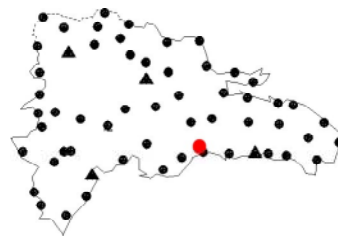
Programa de Modernización de Jurisdicción de Tierras

Municipio

**Santo Domingo**

Provincia

*Distrito Nacional*



**IGNFI 2002**

**Banderas**

**SDMG**

**Red de los Puntos fijos de  
Materialización Tradicional**

Coordenadas geográficas

*Elipsoide : IAG- GRS80*

-69°58'32"85229

18°26'58"84924

23.31 m

longitud

latitud

Altura elipsoid

Coordenadas cartesianas en el ITRF 2000

2072433.382 m

-5686487.321 m

2005666.95 m

X

Y

Z

Coordenadas planas en el ITRF 2000

2040215.28 m

396961.05 m

**Projeccion MTU fuseau 19**

*Xplano*

*Yplano*

Observaciones 2002

software de cálculo : Trimble Total Control 2.5  
Geolab 3.2

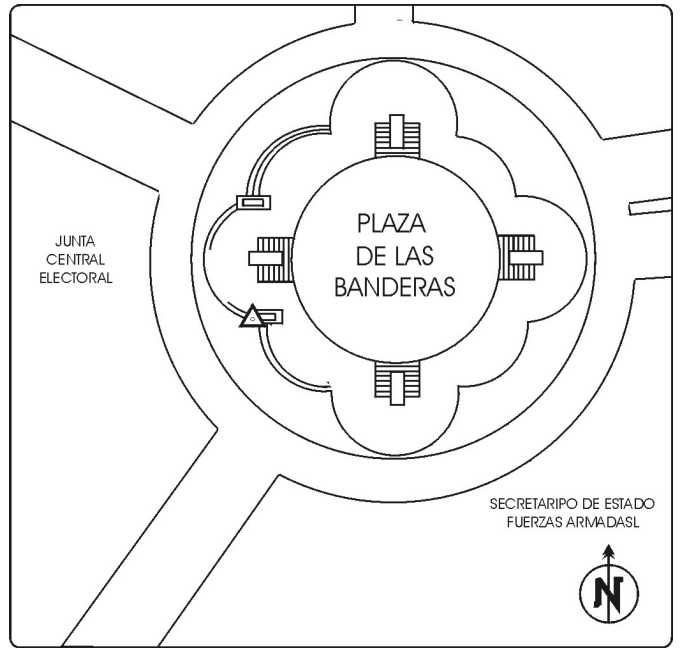
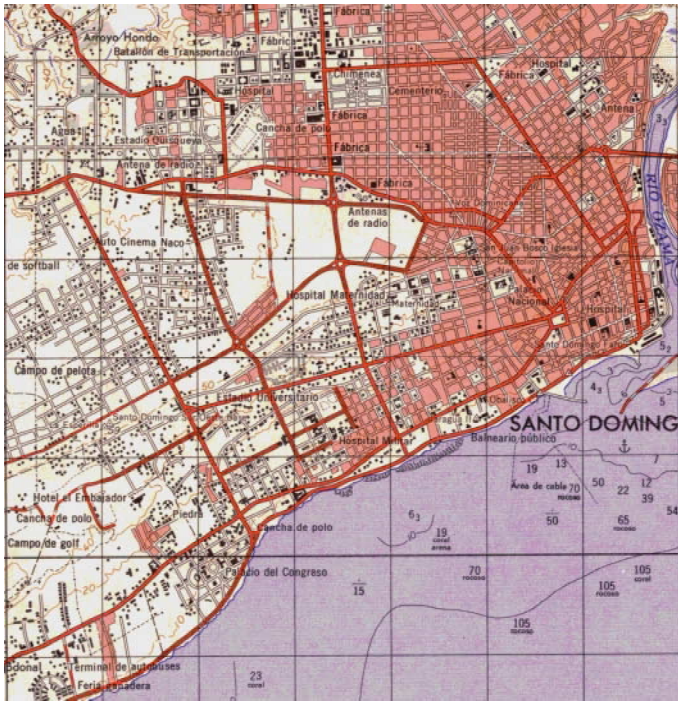
tempo de observación : 6 horas

cadencia : 30 s

precisión planimetrica : 0.007 m

precisión altimetrica : 0.016 m





**Hoja al 1:50 000 : Santo Domingo  
revisada en (1988)**

**TEXTO**

- : marca geodesica
- : tribuna de cancha
- 18.8m : distancia en metro
- : mata
- : casa
- : poste
- : Declive, talud

**fecha de construcción : 1970**

**Dirección**

"Plaza de las Banderas"

**Itinerario**

Barrio Oeste de la Capital.

**MATERIALIZACIÓN**

Disco de bronce (de la red de nivelacion)

Fijación antigua en Datum NAD 1927

m

Longitud

Latitud

elevación