



Suprema Corte De Justicia de la República Dominicana

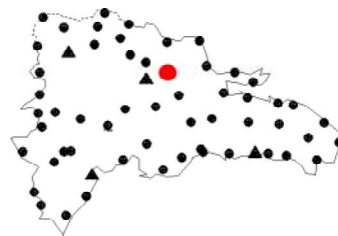
Programa de Modernización de Jurisdicción de Tierras

Municipio

San Francisco Macorís

Provincia

San Francisco Macorís



IGNFI 2002

SFMC

Red de los Puntos fijos de
Materialización Tradicional

Coordenadas geográficas

Elipsoide : IAG- GRS80

-70°14'41"97212

19°16'52"67441

61.41 m

longitud

latitud

Altura elipsoid

Coordenadas cartesianas en el ITRF 2000

2035644.781 m

-5668182.582 m

2092786.27 m

X

Y

Z

Coordenadas planas en el ITRF 2000

2132422.36 m

369178.35 m

Projeccion MTU fuseau 19

Xplano

Yplano



Observaciones 2002

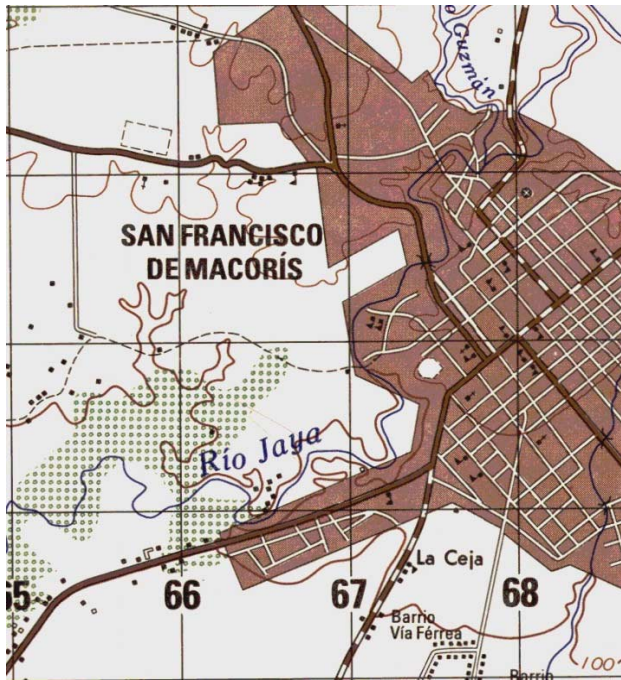
software de cálculo : Trimble Total Control 2.5
Geolab 3.2

tempo de observación : 6 horas

cadencia : 30 s

precisión planimetrica : 0.006 m

precisión altimetrica : 0.017 m



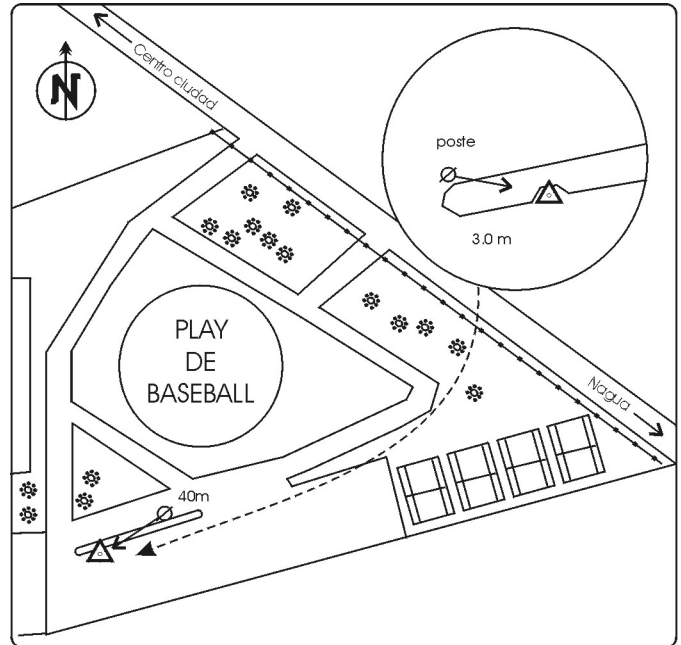
Hoja al 1:50 000 : San Francisco Macorís
revisada en (1988)

Dirección

Parqueo del estadio de Baseball "
 Julian Javier"

Itinerario

El palacio de los deportes se encuentra cerca a la carretera de Nagua al Sureste de la ciudad. Hacer la vuelta del play principal hasta el parqueo



TEXTO



: marca geodesica
 18.8m : distancia en metro



: casa



: poste



: tribuna de cancha

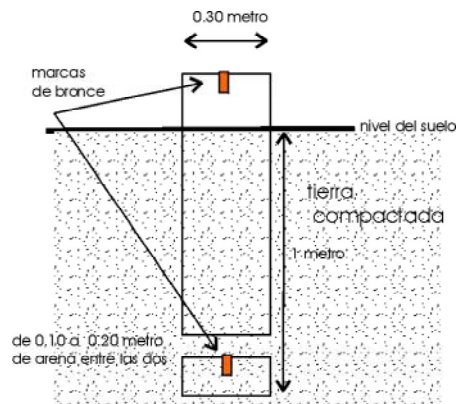


: mata



: Declive, talud

fecha de construcción : Octubre 2002



MATERIALIZACIÓN

Marca de Bronce de Ø 12mm implantada en el centro de un mojón de concreto

Fijación antigua en Datum NAD 1927

m

Longitud

Latitud

elevación