



Suprema Corte De Justicia de la República Dominicana

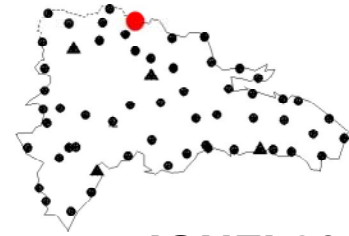
Programa de Modernización de Jurisdicción de Tierras

Municipio

San Felipe de Puerto Plata

Provincia

Puerto Plata



IGNFI 2002

SFPP

Red de los Puntos fijos de
Materialización Tradicional

Coordenadas geográficas

Elipsoide : IAG- GRS80

-70°41'42"07966

19°48'14"14392

-32.04 m

longitud

latitud

Altura elipsoid

Coordenadas cartesianas en el ITRF 2000

1984634.625 m

-5665648.850 m

2147276.60 m

X

Y

Z

Coordenadas planas en el ITRF 2000

2190674.27 m

322453.23 m

Projeccion MTU fuseau 19

Xplano

Yplano



Observaciones 2002

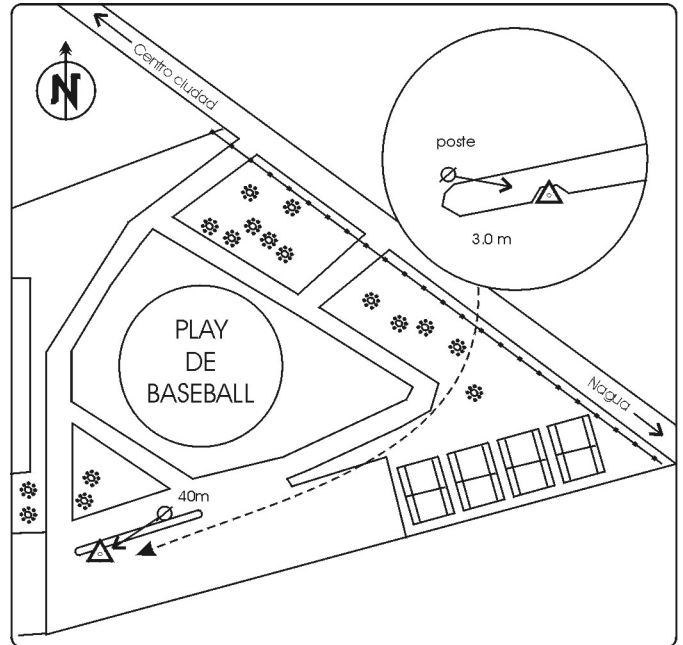
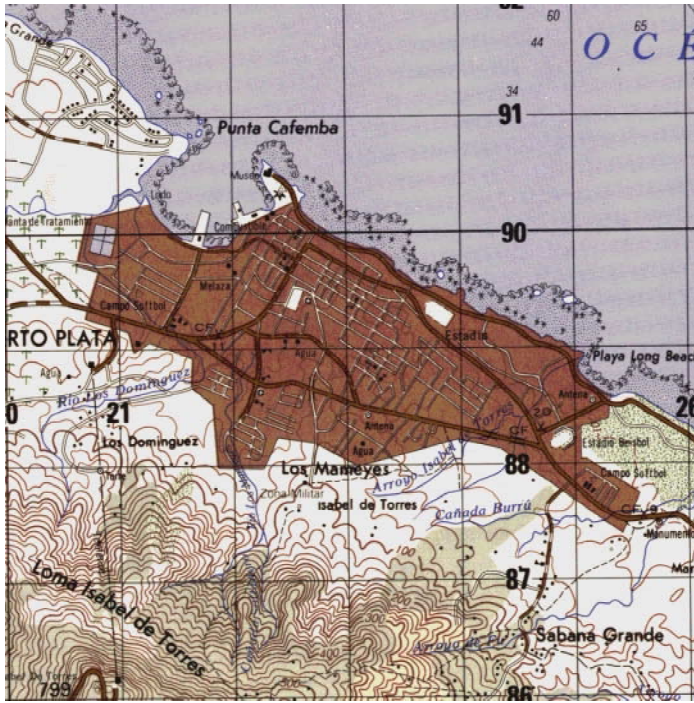
software de cálculo : Trimble Total Control 2.5
Geolab 3.2

tempo de observación : 6 horas

cadencia : 30 s

precisión planimetrica : 0.004 m

precisión altimetrica : 0.009 m



TEXTO



: marca geodesica



18.8m : distancia en metro



: casa



: poste



: tribuna de cancha



: mata



: Declive, talud

Hoja al 1:50 000 : Puerto Plata
revisada en (1988)

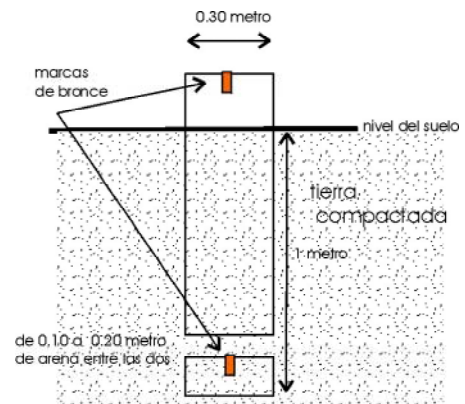
Dirección

Fortaleza de "San Felipe"

Itinerario

En el centro, seguir el malecón hasta el parqueo frente al museo del "castillo viejo"

fecha de construcción : Octubre 2002



MATERIALIZACIÓN

Marca de Bronce de Ø 12mm implantada en el centro de un mojón de concreto

Fijación antigua en Datum NAD 1927

m

Longitud

Latitud

elevación