



Suprema Corte De Justicia de la República Dominicana

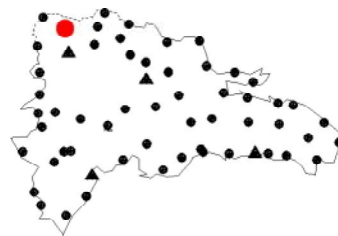
Programa de Modernización de Jurisdicción de Tierras

Municipio

Villa Sinda

Provincia

Monte Cristi



IGNFI 2002

SIND

Red de los Puntos fijos de
Materialización Tradicional

Coordenadas geográficas

Elipsoide : IAG- GRS80

-71°24'32"87389

19°43'10"28347

62.70 m

longitud

latitud

Altura elipsoid

Coordenadas cartesianas en el ITRF 2000

1914903.758 m

-5693022.674 m

2138515.08 m

X

Y

Z

Coordenadas planas en el ITRF 2000

2182236.19 m

247491.03 m

Proyeccion MTU fuseau 19

Xplano

Yplano



Observaciones 2002

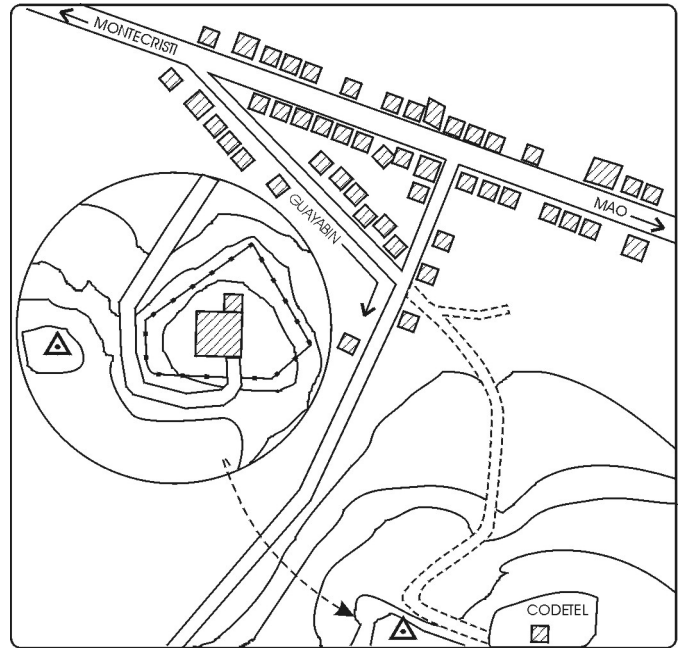
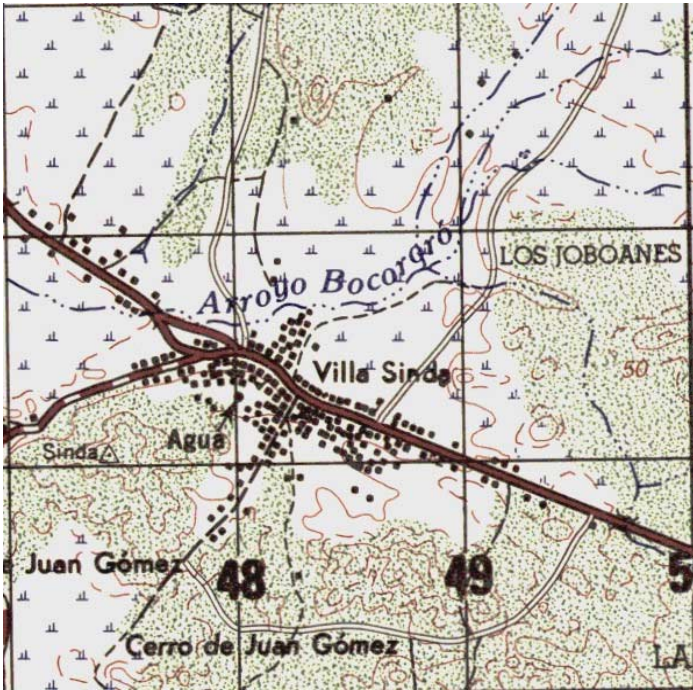
software de cálculo : Trimble Total Control 2.5
Geolab 3.2

tempo de observación : 6 horas

cadencia : 30 s

precisión planimetrica : 0.007 m

precisión altimetrica : 0.016 m



TEXTO	
	: marca geodesica
	: distancia en metro
	: casa
	: poste
	: tribuna de cancha
	: mata
	: Declive, talud

Hoja al 1:50 000 : Villa Vasquez
revisada en (1988)

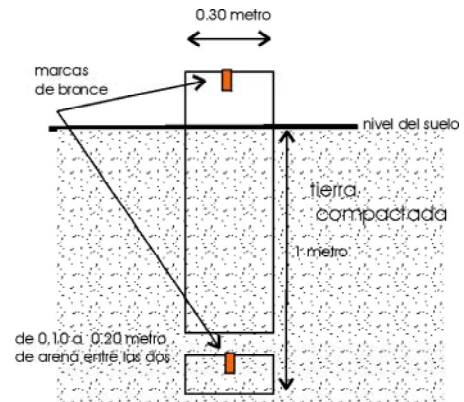
Dirección

Al Oeste de la propiedad de CODETEL, en el cerro de Sinda.

Itinerario

En frente de la llegada de Monte Cristi, un camino sin asfalte sale de la carretera de Guayabin en sentido del Sur. Seguirlo a mano derecha hasta los últimos 200 m y acabar a pie. El mojón está a la derecha del camino.

fecha de construcción : Octubre 2002



MATERIALIZACIÓN

Marca de Bronce de \varnothing 12mm implantada en el centro de un mojón de concreto (a la vertical de una vieja marca)

Fijación antigua en Datum NAD 1927

-71°24'34"3649

19°43'08"0993

98.73 m

Longitud

Latitud

elevación

2/2