



Suprema Corte De Justicia de la República Dominicana

Programa de Modernización de Jurisdicción de Tierras

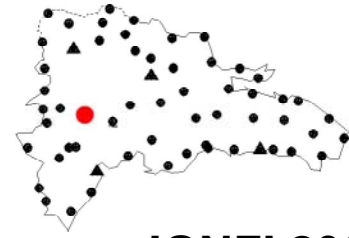
Municipio

San Juan de la Maguana

Provincia

San Juan

San Juan



IGNFI 2002

**SJMG**

Red de los Puntos fijos de  
Materialización Tradicional

Coordenadas geográficas

*Elipsoide : IAG- GRS80*

-71°15'13"53400

18°48'38"72075

390.81 m

longitud

latitud

Altura elipsoid

Coordenadas cartesianas en el ITRF 2000

1941101.352 m

-5719533.107 m

2043657.88 m

X

Y

Z

Coordenadas planas en el ITRF 2000

2081395.07 m

262476.34 m

Proyeccion MTU fuseau 19

*Xplano*

*Yplano*

Observaciones 2002

software de cálculo : Trimble Total Control 2.5  
Geolab 3.2

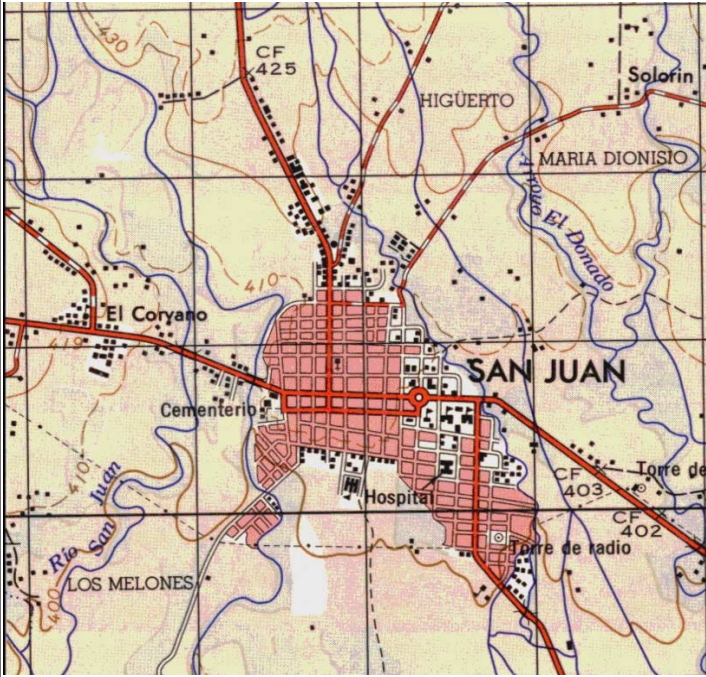
tempo de observación : 6 horas

cadencia : 30 s

precisión planimetrica : 0.006 m

precisión altimetrica : 0.016 m





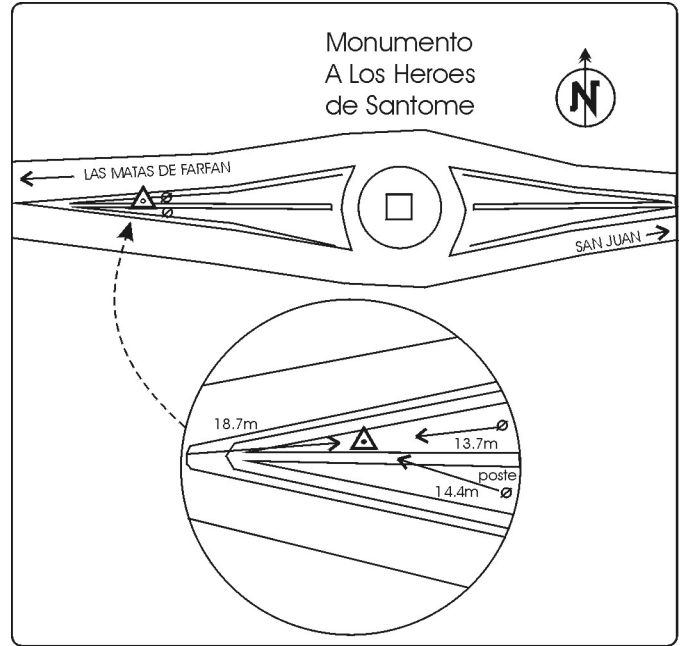
**Hoja al 1:50 000 : San Juan**  
**revisada en (1988)**

**Dirección**

"Plaza Héroes de Santome"

**Itinerario**

En la salida Oeste de San Juan, seguir 2km la carretera de las Matas de Farfan.



**TEXTO**



: marca geodesica

18.8m

: distancia en metro



: casa



: poste



: tribuna de cancha

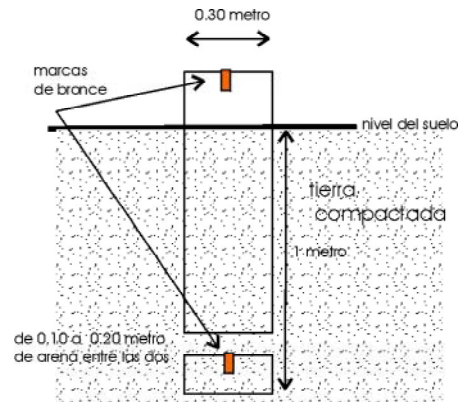


: mata



: Declive, talud

**fecha de construcción : Octubre 2002**



**MATERIALIZACIÓN**

Marca de Bronce de Ø 12mm implantada en el centro de un mojón de concreto

Fijación antigua en Datum NAD 1927

m

Longitud

Latitud

elevación