



Suprema Corte De Justicia de la República Dominicana

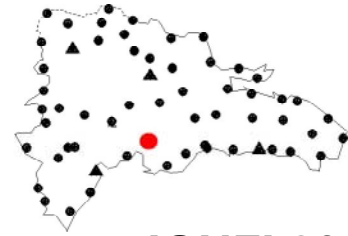
Programa de Modernización de Jurisdicción de Tierras

Municipio

San José de Ocoa

Provincia

San José de Ocoa



IGNFI 2002

SJOC

Red de los Puntos fijos de
Materialización Tradicional

Coordenadas geográficas

Elipsoide : IAG- GRS80

-70°30'34"13454

18°32'28"20138

429.04 m

longitud

latitud

Altura elipsoid

Coordenadas cartesianas en el ITRF 2000

2018433.203 m

-5702878.664 m

2015399.27 m

X

Y

Z

Coordenadas planas en el ITRF 2000

2050727.29 m

340682.02 m

Proyeccion MTU fuseau 19

Xplano

Yplano



Observaciones 2002

software de cálculo : Trimble Total Control 2.5
Geolab 3.2

tempo de observación : 6 horas

cadencia : 30 s

precisión planimetrica : 0.005 m

precisión altimetrica : 0.014 m



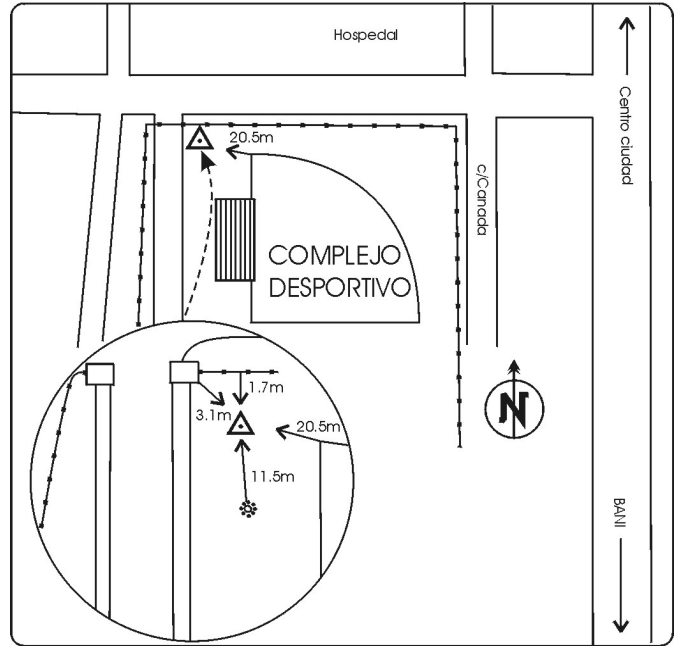
**Hoja al 1:50 000 : San José de Ocoa
revisada en (1988)**

Dirección

Entrada Norte del complejo polideportivo

Itinerario

Carretera de Bani, doblar a mano derecha en el barrio "Canada" hasta el hospital y el complejo.



TEXTO



: marca geodesica
18.8m : distancia en metro



: casa



: poste



: tribuna de cancha

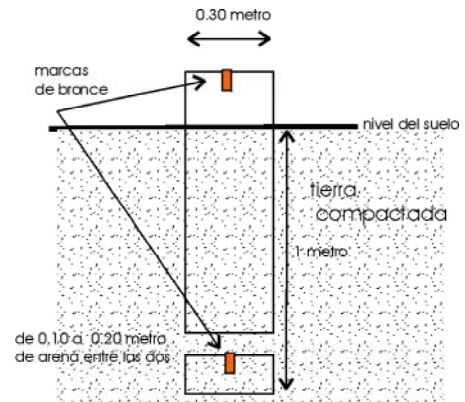


: mata



: Declive, talud

fecha de construcción : Octubre 2002



MATERIALIZACIÓN

Marca de Bronce de Ø 12mm implantada en el centro de un mojón de concreto

Fijación antigua en Datum NAD 1927

m

Longitud

Latitud

elevación