



Suprema Corte De Justicia de la República Dominicana

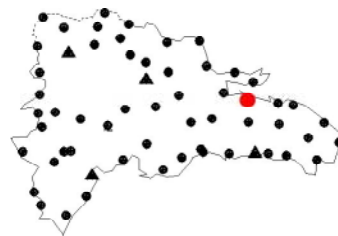
Programa de Modernización de Jurisdicción de Tierras

Municipio

Sabana dela Mar

Provincia

Monte Plata



IGNFI 2002

SMAR

Red de los Puntos fijos de
Materialización Tradicional

Coordenadas geográficas

Elipsoide : IAG- GRS80

-69°22'53"47620

19°03'37"24970

-34.66 m

longitud

latitud

Altura elipsoid

Coordenadas cartesianas en el ITRF 2000

2123628.589 m

-5644294.359 m

2069653.03 m

X

Y

Z

Coordenadas planas en el ITRF 2000

2107548.39 m

459859.20 m

Projeccion MTU fuseau 19

Xplano

Yplano

Observaciones 2002

software de cálculo : Trimble Total Control 2.5
Geolab 3.2

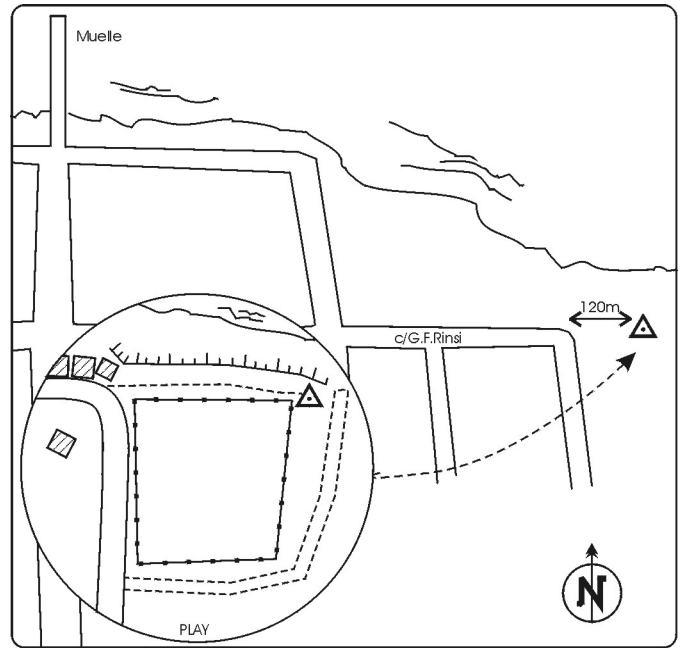
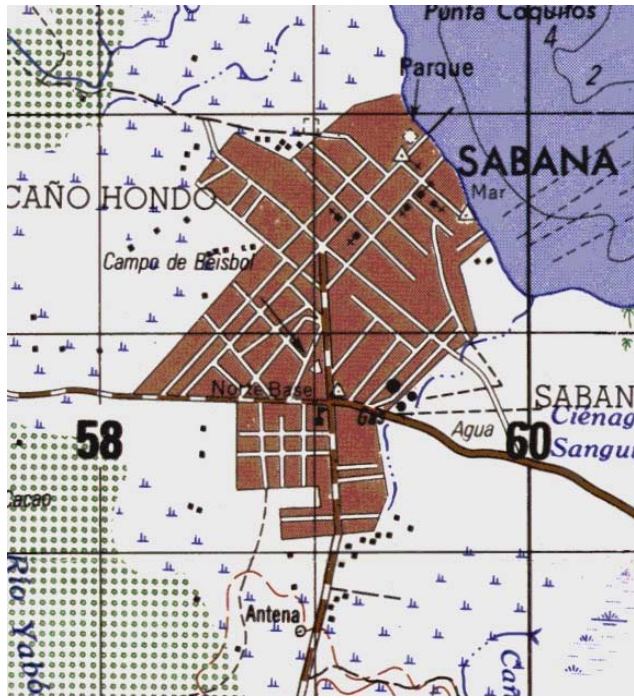
tempo de observación : 6 horas

cadencia : 30 s

precisión planimetrica : 0.006 m

precisión altimetrica : 0.017 m





TEXTO



: marca geodesica

18.8m

: distancia en metro



: casa



: poste



: tribuna de cancha



: mata



: Declive, talud

Hoja al 1:50 000 : Sabana de la Mar
revisada en (1988)

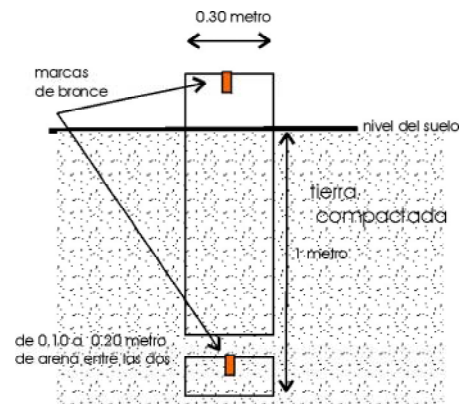
Dirección

Camino de pescadores, frente al mar

Itinerario

Cruzar Sabana y a tres esquinas del Muelle, doblar a la derecha para tomar la calle Rinsi que se dirige casi hasta el mar. Cuando la calle gira a noventa grados, continuar a pie 120 metros por el camino de los pescadores

fecha de construcción : Octubre 2002



MATERIALIZACIÓN

Marca de Bronce de Ø 12mm implantada en el centro de un mojón de concreto

Fijación antigua en Datum NAD 1927

m

Longitud

Latitud

elevación