



Suprema Corte De Justicia de la República Dominicana

Programa de Modernización de Jurisdicción de Tierras

Municipio

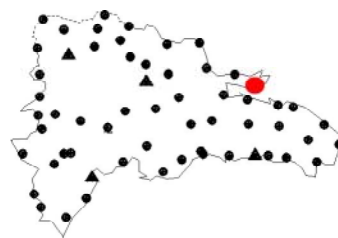
Santa Bárbara Samaná

Provincia

Samaná

Samaná

**SMNA**



IGNFI 2002

Red de los Puntos fijos de  
Materialización Tradicional

Coordenadas geográficas

*Elipsoide : IAG- GRS80*

-69°19'50"46090

19°12'43"04014

49.77 m

longitud

latitud

Altura elipsoid

Coordenadas cartesianas en el ITRF 2000

2126722.142 m

-5637335.208 m

2085535.48 m

X

Y

Z

Coordenadas planas en el ITRF 2000

2124313.14 m

465239.74 m

Proyeccion MTU fuseau 19

*Xplano*

*Yplano*



Observaciones 2002

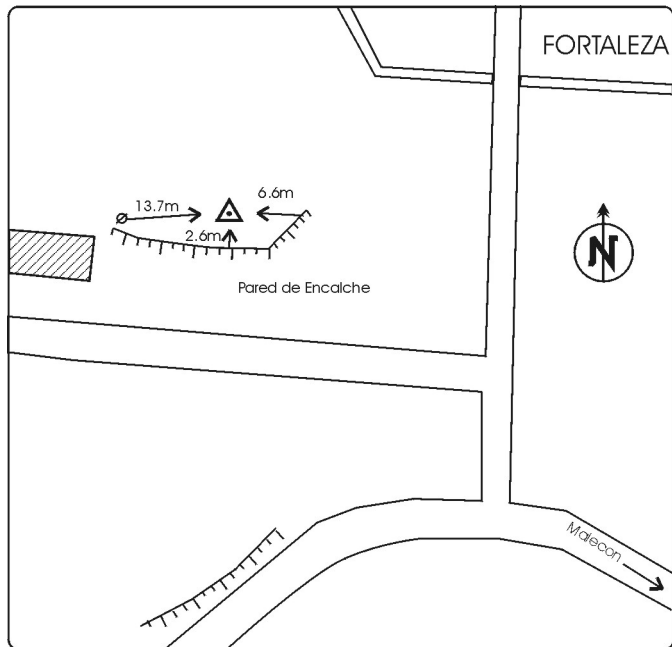
software de cálculo : Trimble Total Control 2.5  
Geolab 3.2

tempo de observación : 6 horas

cadencia : 30 s

precisión planimetrica : 0.005 m

precisión altimetrica : 0.012 m



**Hoja al 1:50 000 : Santa Bárbara Samaná**  
**revisada en (1988)**

<b>TEXTO</b>		: poste
: marca geodesica	: tribuna de cancha	
18.8m : distancia en metro	: mata	
: casa	: Declive, talud	

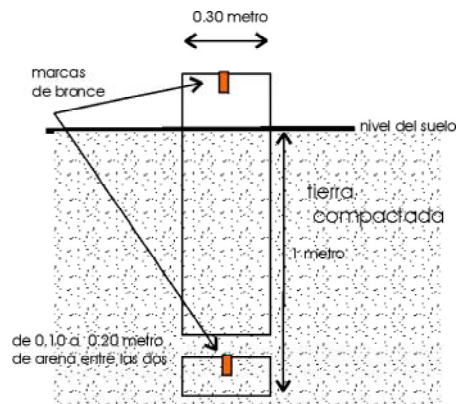
**Dirección**

Delante de la Fortaleza de "Santa Barbara"

**Itinerario**

Cruzar el centro ciudad y desde el malecón doblar por una de las dos calles que suben al Norte donde se ubica la fortaleza.

**fecha de construcción : Octubre 2002**



**MATERIALIZACIÓN**

Marca de Bronce de Ø 12mm implantada en el centro de un mojón de concreto

Fijación antigua en Datum NAD 1927

m

Longitud

Latitud

elevación