



Suprema Corte De Justicia de la República Dominicana

Programa de Modernización de Jurisdicción de Tierras

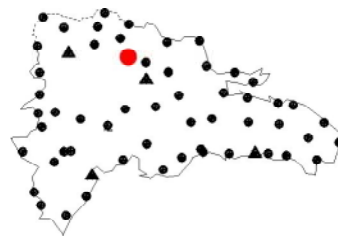
Municipio

Santiago de los Caballeros

Provincia

Santiago

Santiago



IGNFI 2002

SNTG

Red de los Puntos fijos de
Materialización Tradicional

Coordenadas geográficas

Elipsoide : IAG- GRS80

-70°41'42"92485

19°27'06"92454

172.85 m

longitud

latitud

Altura elipsoid

Coordenadas cartesianas en el ITRF 2000

1989002.503 m

-5678192.650 m

2110642.41 m

X

Y

Z

Coordenadas planas en el ITRF 2000

2151709.92 m

322041.25 m

Proyeccion MTU fuseau 19

Xplano

Yplano



Observaciones 2002

software de cálculo : Trimble Total Control 2.5
Geolab 3.2

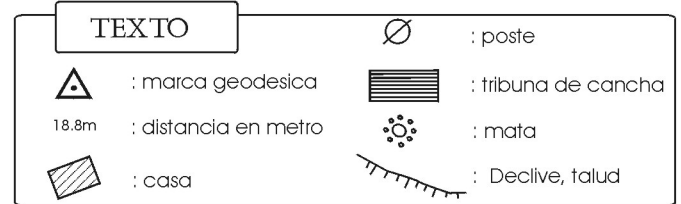
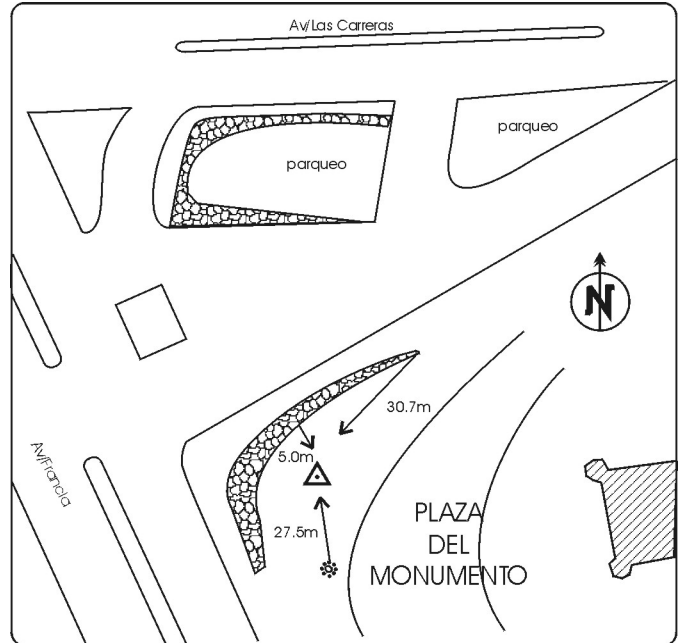
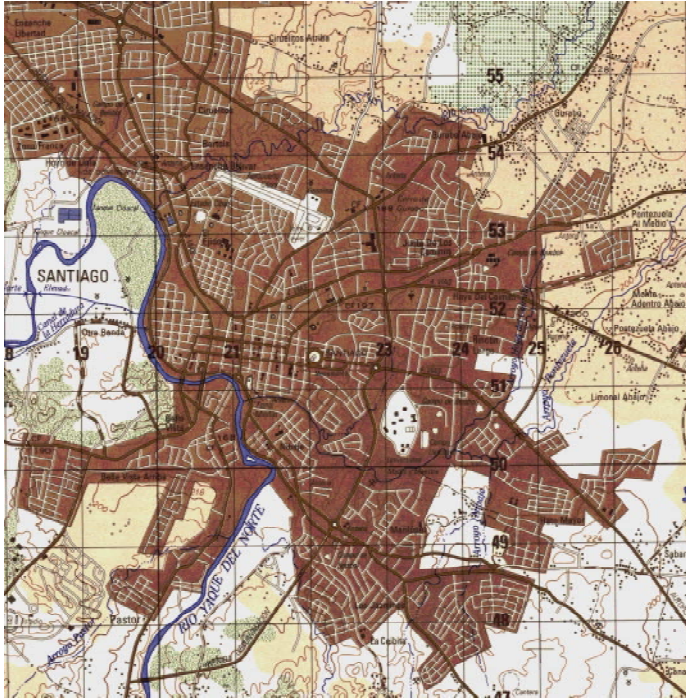
tempo de observación : 6 horas

cadencia : 30 s

Advertencia : en 2002, una
sola frecuencia (L1) podía ser
registrada en este sitio.

precisión planimetrica : 0.009 m
electromagnética.

precisión altimetrica : 0.022 m



Hoja al 1:50 000 : Santiago revisada en (1988)

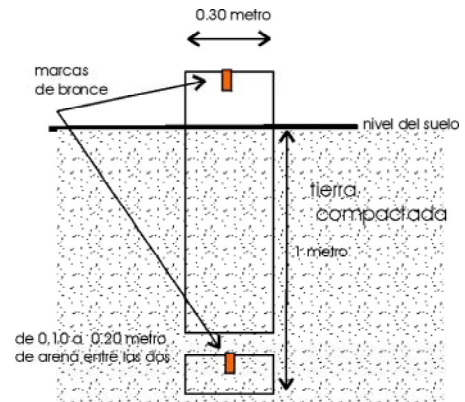
Dirección

Monumento a los heroes del 30 Marzo

Itinerario

A la entrada de la ciudad desde Santo Domingo, irse a la izquierda.

fecha de construcción : Octubre 2002



MATERIALIZACIÓN

Marca de Bronce de Ø 12mm implantada en el centro de un mojón de concreto

Fijación antigua en Datum NAD 1927

m

Longitud

Latitud

elevación