



Suprema Corte De Justicia de la República Dominicana

Programa de Modernización de Jurisdicción de Tierras

Municipio

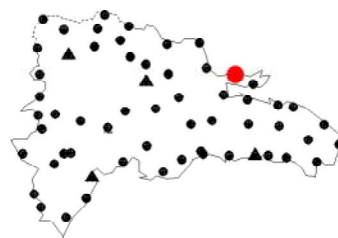
Las Terrenas

Provincia

Samana

Las Terrenas

**TERR**



IGNFI 2003

Red de los Puntos fijos de  
Materialización Tradicional

Coordenadas geográficas

*Elipsoide : IAG- GRS80*

-69°32'51"48570

19°18'20"42112

-24.17 m

longitud

latitud

Altura elipsoid

Coordenadas cartesianas en el ITRF 2000

2104141.051 m

-5642076.204 m

2095304.58 m

X

Y

Z

Coordenadas planas en el ITRF 2000

2134740.90 m

442466.85 m

Proyeccion MTU fuseau 19

Xplano

Yplano

Observaciones 2002

software de cálculo : Trimble Total Control 2.5  
Geolab 3.2

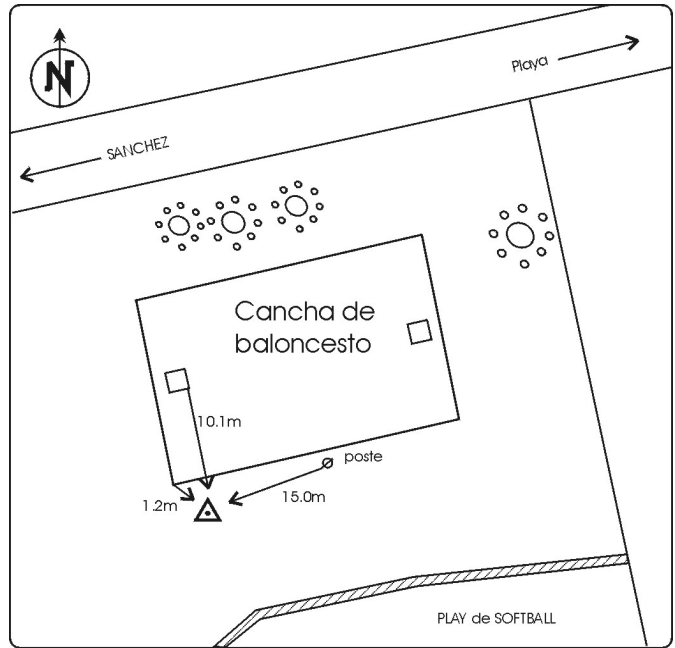
tempo de observación : 6 horas

cadencia : 30 s

precisión planimetrica : 0.005 m

precisión altimetrica : 0.014 m





**TEXTO**



: marca geodesica  
18.8m : distancia en metro



: casa



: poste



: tribuna de cancha



: mata



: Declive, talud

**Hoja al 1:50 000 : Sanchez**  
**revisada en (1988)**

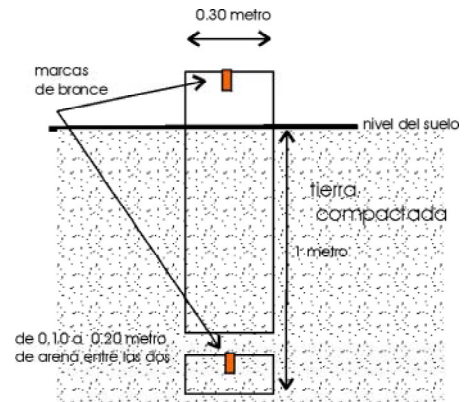
**Dirección**

Cancha de Baloncesto

**Itinerario**

Desde Sanchez, seguir la carretera principal, la cancha está inmediatamente a la derecha, dos kilómetros antes del mar.

**fecha de construcción : Octubre 2002**



**MATERIALIZACIÓN**

Marca de Bronce de Ø 12mm implantada en el centro de un mojón de concreto

Fijación antigua en Datum NAD 1927

m

Longitud

Latitud

elevación