



Suprema Corte De Justicia de la República Dominicana

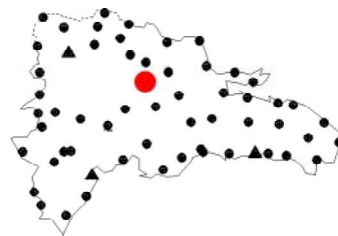
Programa de Modernización de Jurisdicción de Tierras

Municipio

La Vega

Provincia

La Vega



IGNFI 2002

VEGA

Red de los Puntos fijos de
Materialización Tradicional

Coordenadas geográficas

Elipsoide : IAG- GRS80

-70°31'09"33469

19°13'19"84476

60.07 m

longitud

latitud

Altura elipsoid

Coordenadas cartesianas en el ITRF 2000

2009207.893 m

-5679895.035 m

2086607.51 m

X

Y

Z

Coordenadas planas en el ITRF 2000

2126108.59 m

340296.75 m

Proyeccion MTU fuseau 19

Xplano

Yplano



Observaciones 2002

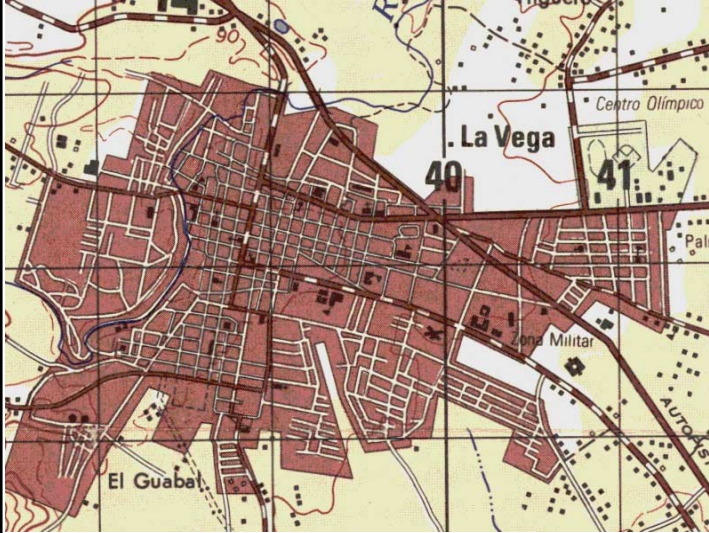
software de cálculo : Trimble Total Control 2.5
Geolab 3.2

tempo de observación : 6 horas

cadencia : 30 s

precisión planimetrica : 0.003 m

precisión altimetrica : 0.008 m



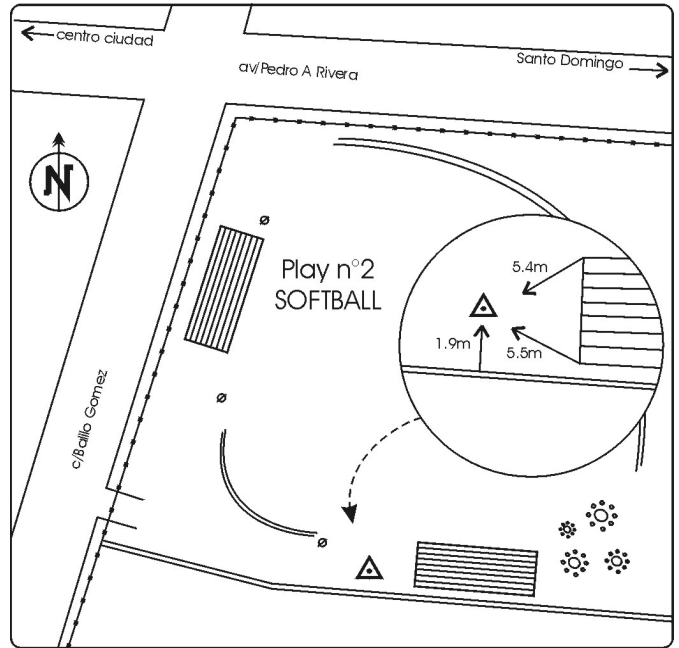
Hoja al 1:50 000 : La Vega
revisada en (1988)

Dirección

Play n° 2 del estadio "San Antonio"

Itinerario

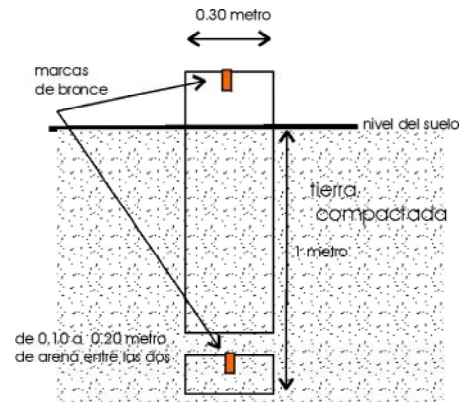
Salir del autopista, ya seguir hasta la avenida "Pedro Rivera". El estadio se ubica en la entrada de la ciudad, al Sur de la avenida.



TEXTO

- : marca geodesica
- : tribuna de cancha
- : poste
- : mata
- : Declive, talud
- 18.8m : distancia en metro
- : casa

fecha de construcción : Octubre 2002



MATERIALIZACIÓN

Marca de Bronce de Ø 12mm implantada en el centro de un mojón de concreto

Fijación antigua en Datum NAD 1927

m

Longitud

Latitud

elevación