



Suprema Corte De Justicia de la República Dominicana

Programa de Modernización de Jurisdicción de Tierras

Municipio

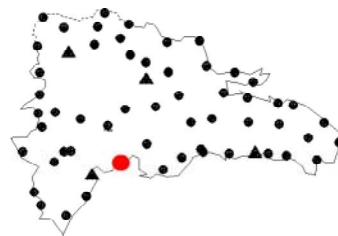
Loma La Vigía

Provincia

Azua

Vigía

VGIA



IGNFI 2002

Red de los Puntos fijos de
Materialización Tradicional

Coordenadas geográficas

Elipsoide : IAG- GRS80

-70°44'02"30384

18°22'14"34574

313.49 m

longitud

latitud

Altura elipsoid

Coordenadas cartesianas en el ITRF 2000

1998008.629 m

-5716280.478 m

1997458.75 m

X

Y

Z

Coordenadas planas en el ITRF 2000

2032067.63 m

316801.80 m

Proyeccion MTU fuseau 19

Xplano

Yplano



Observaciones 2002

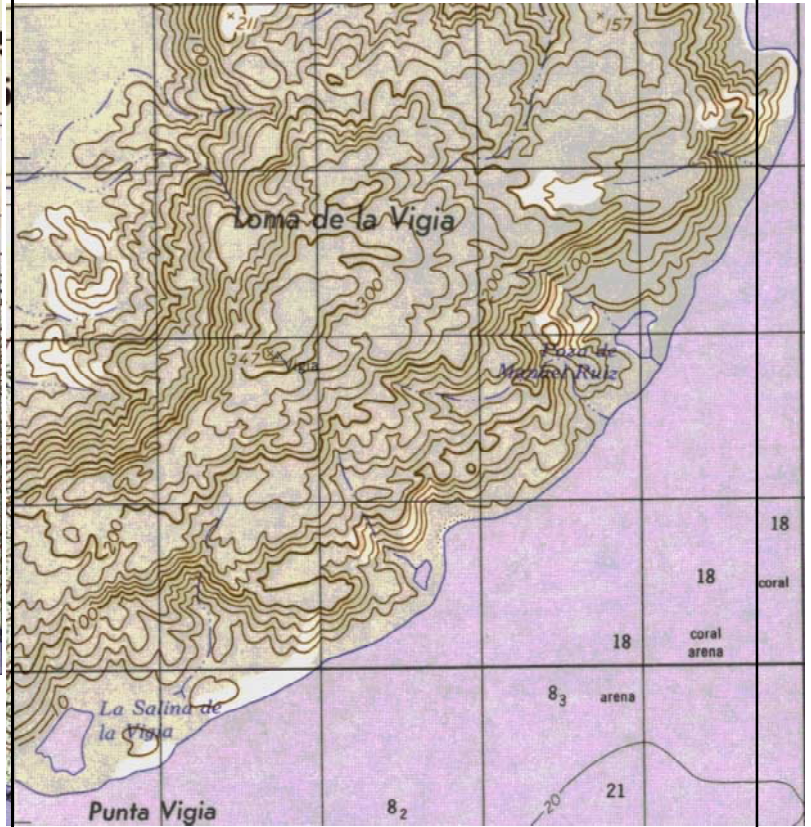
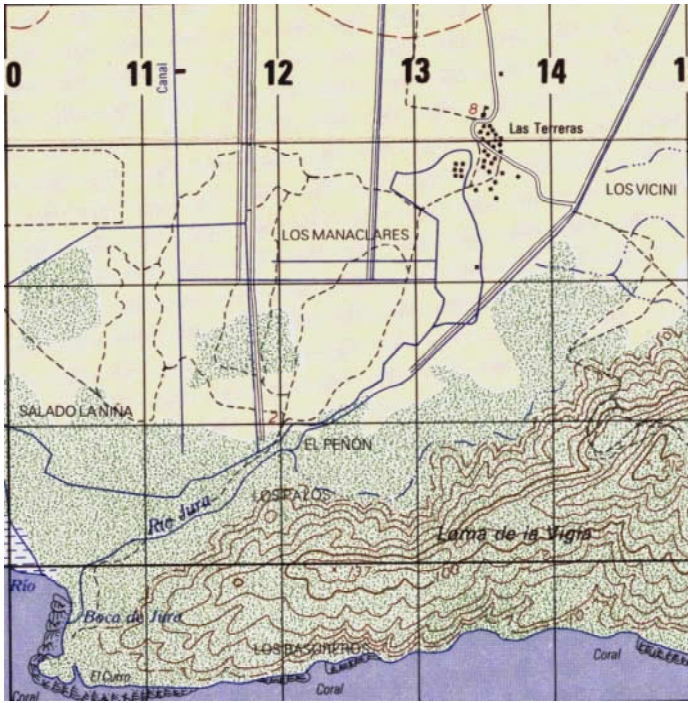
software de cálculo : Trimble Total Control 2.5
Geolab 3.2

tempo de observación : 6 horas

cadencia : 30 s

precisión planimetrica : 0.008 m

precisión altimetrica : 0.020 m



Hoja al 1:50 000 : Azua
revisada en (1988)

Dirección

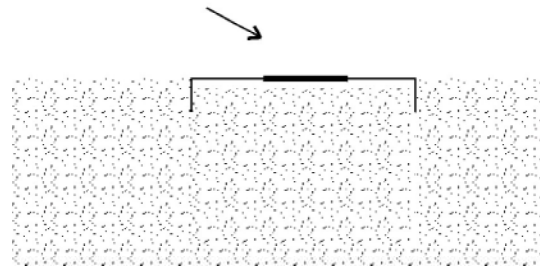
En la cima de la loma de La Vigia

Itinerario

Larga meseta al Oeste de la bahía de Ocoa, a unos 6 km de la playa Monte-Rio. Llegar a pie.

fecha de construcción : Octubre 1957

Disco empotrado en la roca



MATERIALIZACIÓN

Disco de bronce empotrado en roca

Fijación antigua en Datum NAD 1927

-70°34'00"3244

18°22'11"9582

345.04 m

Longitud

Latitud

elevación