



Suprema Corte De Justicia de la República Dominicana

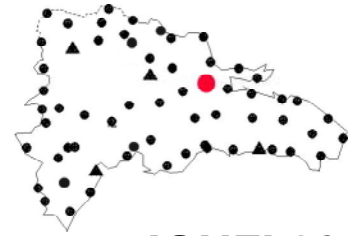
Programa de Modernización de Jurisdicción de Tierras

Municipio

Villa Riva

Provincia

Duarte



IGNFI 2002

VLRV

Red de los Puntos fijos de
Materialización Tradicional

Coordenadas geográficas

Elipsoide : IAG- GRS80

-69°54'13"97478

19°10'23"90249

-21.02 m

longitud

latitud

Altura elipsoid

Coordenadas cartesianas en el ITRF 2000

2070679.924 m

-5659586.940 m

2081471.73 m

X

Y

Z

Coordenadas planas en el ITRF 2000

2120249.80 m

404962.33 m

Proyeccion MTU fuseau 19

Xplano

Yplano

Observaciones 2002

software de cálculo : Trimble Total Control 2.5
Geolab 3.2

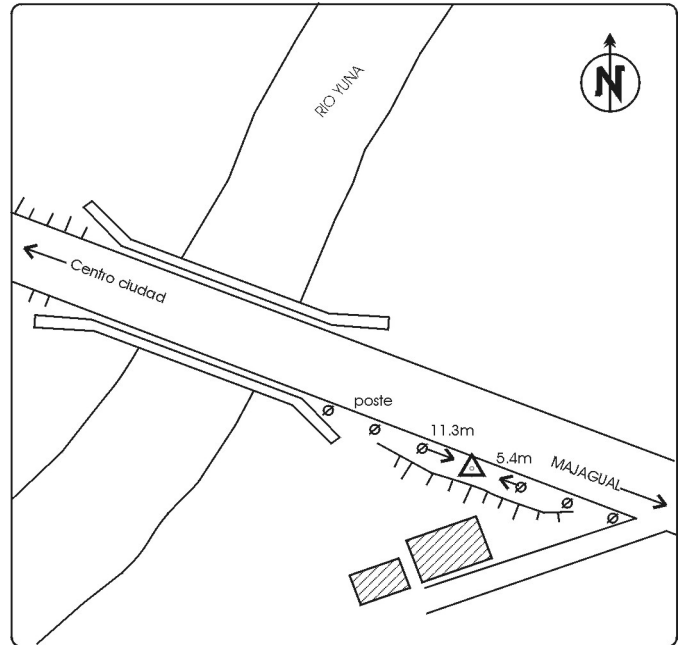
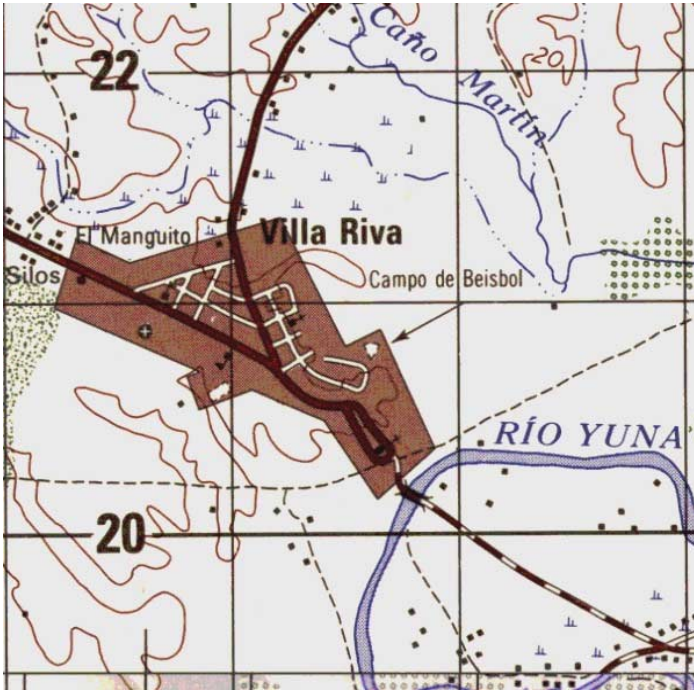
tempo de observación : 6 horas

cadencia : 30 s

precisión planimetrica : 0.004 m

precisión altimetrica : 0.011 m





TEXTO



: marca geodesica

18.8m

: distancia en metro



: casa



: poste



: tribuna de cancha



: mata



: Declive, talud

Hoja al 1:50 000 : Villa Riva
revisada en (1988)

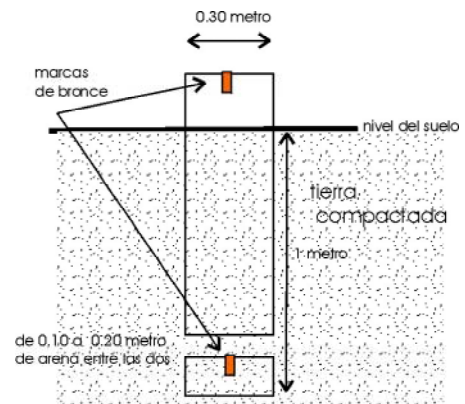
Dirección

Puente de la carretera principal sobre el río Yuna

Itinerario

Llegando de Cotui, cruzar VillaRiva hasta el río, al Sureste de la ciudad.

fecha de construcción : Octubre 2002



MATERIALIZACIÓN

Marca de Bronce de Ø 12mm implantada en el centro de un mojón de concreto

Fijación antigua en Datum NAD 1927

m

Longitud

Latitud

elevación