



Suprema Corte De Justicia de la República Dominicana

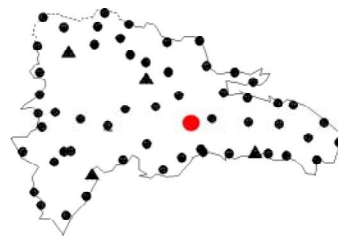
Programa de Modernización de Jurisdicción de Tierras

Municipio

**Yamasa**

Provincia

*Monte Plata*



**IGNFI 2002**

**YMSA**

**Red de los Puntos fijos de  
Materialización Tradicional**

**Coordenadas geográficas**

**Elipsoide : IAG- GRS80**

-70°01'30"13985

18°46'01"97750

36.72 m

longitud

latitud

Altura elipsoid

**Coordenadas cartesianas en el ITRF 2000**

2063718.027 m

-5677737.671 m

2038981.10 m

X

Y

Z

**Coordenadas planas en el ITRF 2000**

2075381.68 m

391961.03 m

**Projeccion MTU fuseau 19**

*Xplano*

*Yplano*



**Observaciones 2002**

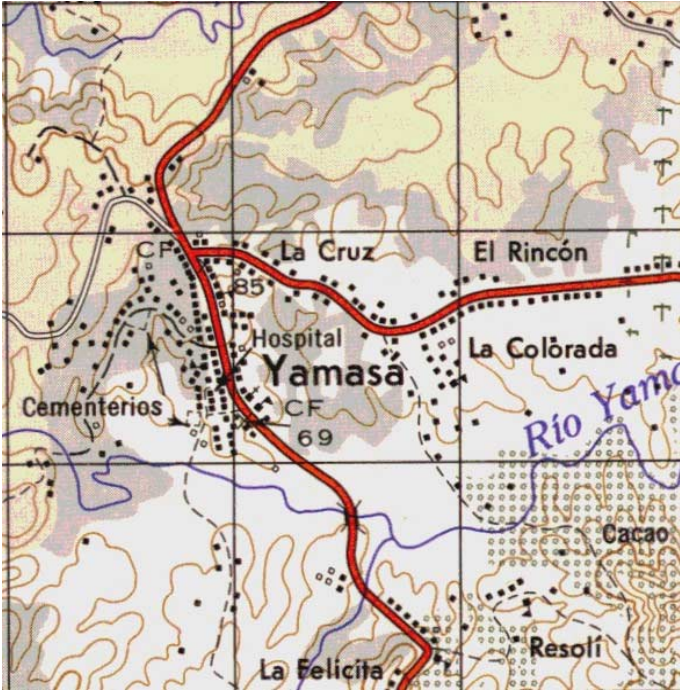
software de cálculo : Trimble Total Control 2.5  
Geolab 3.2

tempo de observación : 6 horas

cadencia : 30 s

precisión planimetrica : 0.007 m

precisión altimetrica : 0.017 m



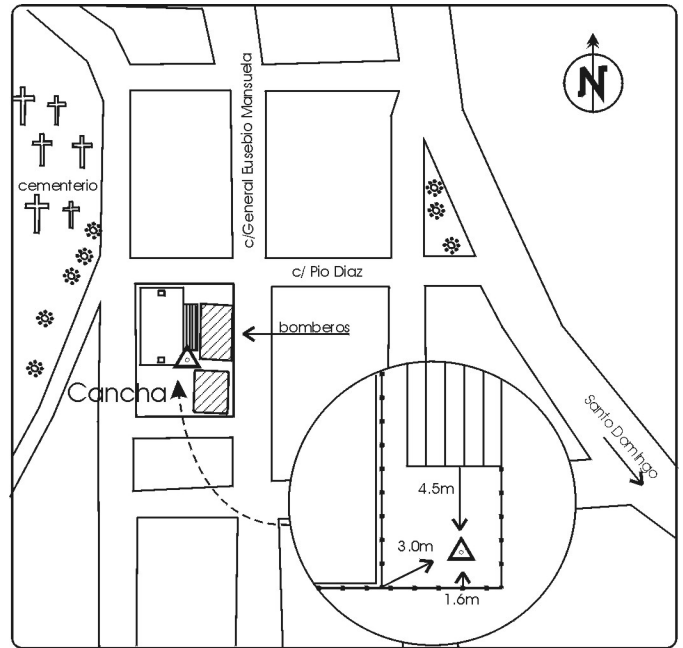
**Hoja al 1:50 000 :** Villa Altagracia  
**revisada en (1988)**

**Dirección**

Cancha de Baloncesto

**Itinerario**

Desde Santo Domingo, seguir la carretera principal hasta el pequeño parque triangular a mano izquierda. Girar a la izquierda por la calle Pio Dia y seguirla hasta el cementerio.



**TEXTO**



: marca geodesica

18.8m

: distancia en metro



: casa



: poste



: tribuna de cancha

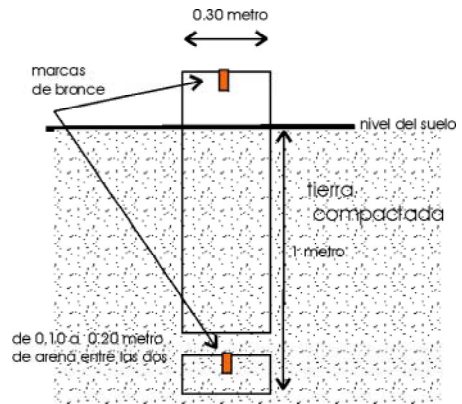


: mata



: Declive, talud

**fecha de construcción :** Octubre 2002



**MATERIALIZACIÓN**

Marca de Bronce de Ø 12mm implantada en el centro de un mojón de concreto

Fijación antigua en Datum NAD 1927

m

Longitud

Latitud

elevación